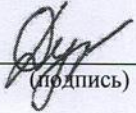




Приложение
к требованиям к форме ходатайства
об установлении публичного сервитута,
содержанию обоснования необходимости
установления публичного сервитута,
утвержденным приказом Федеральной
службы государственной регистрации,
кадастра и картографии
от 19 апреля 2022 г. N П/0150

Ходатайство об установлении публичного сервитута	
1	<u>Департамент муниципального имущества администрации Волгограда</u> (наименование органа, принимающего решение об установлении публичного сервитута)
2	Сведения о лице, представившем ходатайство об установлении публичного сервитута (далее – заявитель):
2.1	Полное наименование Филиал ПАО «Россети Юг» - «Волгоградэнерго»
2.2	Сокращенное наименование ПАО «Россети Юг» - «Волгоградэнерго»
2.3	Организационно-правовая форма Публичное акционерное общество
2.4	Почтовый адрес (индекс, субъект Российской Федерации, населенный пункт, улица, дом) 400066, Волгоградская область, г. Волгоград, пр. Ленина, дом 15
2.5	Фактический адрес (индекс, субъект Российской Федерации, населенный пункт, улица, дом) 400066, Волгоградская область, г. Волгоград, пр. Ленина, дом 15
2.6	Адрес электронной почты ve.pbox@ve.rosseti-yug.ru
2.7	ОГРН 1076164009096
2.8	ИНН 6164266561
3	Сведения о представителе заявителя:
3.1	Фамилия Дудкина
	Имя Ольга
	Отчество (при наличии) Анатольевна
3.2	Адрес электронной почты alfaproekt.energo@yandex.ru
3.3	Телефон +7 906 410-00-78
3.4	Наименование и реквизиты документа, подтверждающего полномочия представителя заявителя Доверенность от 26.09.2023 № 129-23
4	Прошу установить публичный сервитут в отношении части земельного участка в целях: <u>строительства объектов электросетевого хозяйства (двух кабельных линий электропередачи напряжением 6 кВ), необходимых для подключения (технологического присоединения), в соответствии с подпунктом 1) статьи 39.37 Земельного кодекса РФ.</u>
5	Испрашиваемый срок публичного сервитута _____ 49 лет в соответствии с подпунктом 1) статьи 39.45 Земельного кодекса РФ.
6	Срок, в течение которого в соответствии с расчетом заявителя использование земельного участка (его части) и (или) расположенного на нем объекта недвижимости в соответствии с их разрешенным использованием будет в соответствии с подпунктом 4 пункта 1 статьи 39.41 Земельного кодекса Российской Федерации невозможно или существенно затруднено (при возникновении таких обстоятельств) <u>27 мая 2023</u>

7	<p>Обоснование необходимости установления публичного сервитута:</p> <p>1. Договор № 34-1-22-00624555 от 25.02.2022 об осуществлении технологического присоединения к электрическим сетям ЛЭП-6 кВ для электроснабжения 3-х многоэтажных жилых дома ЖК «Сталинградский», расположенного по адресу: Российская Федерация, Волгоградская область, г. Волгоград, Центральный район, ул. Раздольная, зд. 3, кадастровый номер участка 34:34:030116:229. Технологическое присоединение осуществляется по постоянной схеме и является бессрочным.</p> <p>в соответствии с подпунктом б) пункта 2 статьи 39.41 Земельного кодекса РФ.</p> <p>2. Отсутствие возможности размещения инженерного сооружения на земельных участках общего пользования или в границах земель общего пользования, территории общего пользования, на землях и (или) земельном участке, находящихся в государственной или муниципальной собственности и не предоставленных гражданам или юридическим лицам, таким образом, чтобы протяженность указанного инженерного сооружения не превышала в два или более раза протяженность такого инженерного сооружения в случае его размещения на земельных участках, принадлежащих гражданам и юридическим лицам.</p> <p>в соответствии с подпунктом 2) пункта 3 статьи 39.41 Земельного кодекса РФ.</p> <p>Плата за публичный сервитут:</p> <p>Безвозмездным является публичный сервитут, установленный в отношении земельного участка, правообладатель которого является стороной договора о подключении (технологическом присоединении) к сетям инженерно-технического обеспечения, в целях исполнения которого установлен публичный сервитут.</p> <p>в соответствии с подпунктом 3) пункта 6 статьи 39.46 Земельного кодекса РФ.</p>					
8	<p>Сведения о правообладателе инженерного сооружения, которое переносится в связи с изъятием земельного участка для государственных или муниципальных нужд, а также о правообладателе инженерного сооружения, являющегося линейным объектом, реконструкция, капитальный ремонт которого (реконструкция, капитальный ремонт участков (частей) которого) осуществляются в связи с планируемым строительством, реконструкцией, капитальным ремонтом объектов капитального строительства, в случае, если заявитель не является правообладателем указанного инженерного сооружения (в данном случае указываются сведения в объеме, предусмотренном строкой 2 настоящей формы) (заполняется в случае, если ходатайство об установлении публичного сервитута подается с целью установления публичного сервитута в целях реконструкции инженерного сооружения, являющегося линейным объектом, реконструкции его участка (части), которое переносится в связи с изъятием такого земельного участка для государственных или муниципальных нужд, а также если ходатайство об установлении публичного сервитута подается с целью установления публичного сервитута в целях реконструкции, капитального ремонта инженерного сооружения, являющегося линейным объектом, реконструкции, капитального ремонта его участков (частей))</p> <p style="text-align: center;">-</p>					
9	<p>Кадастровые номера земельных участков (при их наличии), в отношении которых подано ходатайство об установлении публичного сервитута, адреса или иное описание местоположения таких земельных участков</p>	<p>34:34:030116:3935</p> <p>34:34:030116:3936</p> <p>34:34:030116:3937</p>				
10	<p>Право, на котором инженерное сооружение принадлежит заявителю (если подано ходатайство об установлении публичного сервитута для реконструкции, капитального ремонта или эксплуатации указанного инженерного сооружения, реконструкции или капитального ремонта участка (части) инженерного сооружения, являющегося линейным объектом) _____ - _____</p>					
11	<p>Сведения о способах представления результатов рассмотрения ходатайства:</p> <table border="1" data-bbox="252 1899 1522 2141"> <tr> <td data-bbox="252 1899 1139 2011">в виде электронного документа, который направляется уполномоченным органом заявителю посредством электронной почты</td> <td data-bbox="1139 1899 1522 2011" style="text-align: center;">_____ да _____ (да/нет)</td> </tr> <tr> <td data-bbox="252 2011 1139 2141">в виде бумажного документа, который заявитель получает непосредственно при личном обращении или посредством почтового отправления</td> <td data-bbox="1139 2011 1522 2141" style="text-align: center;">_____ (да/нет) _____</td> </tr> </table>		в виде электронного документа, который направляется уполномоченным органом заявителю посредством электронной почты	_____ да _____ (да/нет)	в виде бумажного документа, который заявитель получает непосредственно при личном обращении или посредством почтового отправления	_____ (да/нет) _____
в виде электронного документа, который направляется уполномоченным органом заявителю посредством электронной почты	_____ да _____ (да/нет)					
в виде бумажного документа, который заявитель получает непосредственно при личном обращении или посредством почтового отправления	_____ (да/нет) _____					

12	<p>Документы, прилагаемые к ходатайству:</p> <ol style="list-style-type: none"> 1. Доверенность от 26.09.2023 № 129-23 2. Пояснительная записка к схеме границ земельного участка, предполагаемого к установлению публичного сервитута для размещения электросетевых объектов; 3. Схема расположения земельного участка с указанием границ публичного сервитута для размещения двух ЛЭП-6 кВ по адресу: Волгоград, улица Раздольная, зд. 3; 4. Каталог координат характерных точек границ; 5. Графическое изображение сравнительных вариантов обоснования размещения инженерного сооружения; 6. Пояснительная записка по выбору варианта размещения инженерного сооружения; 7. Копия договора от 25.02.2022 № 34-1-22-00624555 об осуществлении технологического присоединения к электрическим сетям; 8. Копия технических условий от 25.02.2022 № 1400-300/644 для присоединения к электрическим сетям. 						
13	<p>Подтверждаю согласие на обработку персональных данных (сбор, систематизацию, накопление, хранение, уточнение (обновление, изменение), использование, распространение (в том числе передачу), обезличивание, блокирование, уничтожение персональных данных, а также иных действий, необходимых для обработки персональных данных в соответствии с законодательством Российской Федерации), в том числе в автоматизированном режиме.</p>						
14	<p>Подтверждаю, что сведения, указанные в настоящем ходатайстве, на дату представления ходатайства достоверны; документы (копии документов) и содержащиеся в них сведения соответствуют требованиям, установленным статьей 39.41 Земельного кодекса Российской Федерации.</p>						
15	<table border="1" style="width: 100%; border-collapse: collapse;"> <tr> <td style="width: 70%; padding: 5px;">Подпись:</td> <td style="width: 30%; padding: 5px;">Дата:</td> </tr> <tr> <td style="text-align: center; padding: 10px;">  _____ (подпись) </td> <td style="text-align: center; padding: 10px;"> О.А. Дудкина _____ (инициалы, фамилия) </td> </tr> <tr> <td colspan="2" style="text-align: right; padding: 10px;">« 07 » августа 2024 г.</td> </tr> </table>	Подпись:	Дата:	 _____ (подпись)	О.А. Дудкина _____ (инициалы, фамилия)	« 07 » августа 2024 г.	
Подпись:	Дата:						
 _____ (подпись)	О.А. Дудкина _____ (инициалы, фамилия)						
« 07 » августа 2024 г.							