

КАРТА-ПЛАН ТЕРРИТОРИИ

34:34:070030

(номер кадастрового квартала (номера смежных кадастровых кварталов), являющегося (являющихся) территорией, на которой выполняются комплексные кадастровые работы)

Дата подготовки карты-плана территории 19 июля 2023 г.

Пояснительная записка

1. Сведения о заказчике

Департамент муниципального имущества администрации Волгограда (ОГРН: 1023403446362, ИНН: 3444074200)

(полное наименование органа местного самоуправления муниципального района или городского округа, органа исполнительной власти города федерального значения Москвы, Санкт-Петербурга или Севастополя, основной государственный регистрационный номер, идентификационный номер налогоплательщика)

Постановление об утверждении карты-плана территории кадастрового квартала с учетными номерами 34:34:070030, 34:34:070056 № б/н, от 20 апреля 2023 г., выдан (составлен) Департамент муниципального имущества администрации Волгограда

(сведения об утверждении карты-плана территории)

2. Сведения о кадастровом инженере

Фамилия, имя, отчество (при наличии отчества): Казакова Ольга Владимировна

Страховой номер индивидуального лицевого счета: 07266905889

Контактный телефон: сот.: 8 (906) 168-06-24

Адрес электронной почты и почтовый адрес, по которым осуществляется связь с кадастровым инженером: lele24@list.ru
400137, г. Волгоград, ул. Московская, д. 6а, кв.103

Наименование саморегулируемой организации кадастровых инженеров (СРО), членом которой является кадастровый инженер:
СРО "Кадастровые инженеры юга"

Номер регистрации в государственном реестре лиц, осуществляющих кадастровую деятельность: 34 256

Сокращенное наименование юридического лица, если кадастровый инженер является работником юридического лица:
ООО "ГЕОПРОМИНЖЕНЕРИЯ"

3. Основания выполнения комплексных кадастровых работ

№ 0129300014923000040, от 20 апреля 2023 г., выдан (составлен) Департамент муниципального имущества администрации Волгограда

(наименование и реквизиты государственного или муниципального контракта на выполнение комплексных кадастровых работ)

4. Перечень документов, использованных при подготовке карты-плана территории

№ п/п	Наименование документа	Реквизиты документа
1	2	3

1	2	3
1	Кадастровый план территории	№ КУВИ-001/2023-133791963, от 8 июня 2023 г., выдан (составлен) Филиал публично-правовой компании "Роскадастр" по Волгоградской области
2	Выписка из ЕГРН об основных характеристиках и зарегистрированных правах на объект недвижимости (земельный участок)	№ КУВИ-001/2022-203987227, от 17 ноября 2022 г., выдан (составлен) Филиал Федерального государственного бюджетного учреждения "Федеральная кадастровая палата Федеральной службы государственной регистрации, кадастра и картографии" по Волгоградской области
3	Выписка из ЕГРН об основных характеристиках и зарегистрированных правах на объект недвижимости (земельный участок)	№ КУВИ-001/2022-203988520, от 17 ноября 2022 г., выдан (составлен) Филиал Федерального государственного бюджетного учреждения "Федеральная кадастровая палата Федеральной службы государственной регистрации, кадастра и картографии" по Волгоградской области
4	Выписка из ЕГРН об основных характеристиках и зарегистрированных правах на объект недвижимости (земельный участок)	№ КУВИ-001/2022-212306774, от 30 ноября 2022 г., выдан (составлен) Филиал Федерального государственного бюджетного учреждения "Федеральная кадастровая палата Федеральной службы государственной регистрации, кадастра и картографии" по Волгоградской области
5	Выписка из ЕГРН об основных характеристиках и зарегистрированных правах на объект недвижимости (земельный участок)	№ КУВИ-001/2022-204690008, от 18 ноября 2022 г., выдан (составлен) Филиал Федерального государственного бюджетного учреждения "Федеральная кадастровая палата Федеральной службы государственной регистрации, кадастра и картографии" по Волгоградской области
6	Выписка из ЕГРН об основных характеристиках и зарегистрированных правах на объект недвижимости (земельный участок)	№ КУВИ-001/2022-204690056, от 18 ноября 2022 г., выдан (составлен) Филиал Федерального государственного бюджетного учреждения "Федеральная кадастровая палата Федеральной службы государственной регистрации, кадастра и картографии" по Волгоградской области
7	Выписка из ЕГРН об основных характеристиках и зарегистрированных правах на объект недвижимости (земельный участок)	№ КУВИ-001/2022-204690034, от 18 ноября 2022 г., выдан (составлен) Филиал Федерального государственного бюджетного учреждения "Федеральная кадастровая палата Федеральной службы государственной регистрации, кадастра и картографии" по Волгоградской области
8	Выписка из ЕГРН об основных характеристиках и зарегистрированных правах на объект недвижимости (земельный участок)	№ КУВИ-001/2022-204689990, от 18 ноября 2022 г., выдан (составлен) Филиал Федерального государственного бюджетного учреждения "Федеральная кадастровая палата Федеральной службы государственной регистрации, кадастра и картографии" по Волгоградской области
9	Выписка из ЕГРН об основных характеристиках и зарегистрированных правах на объект недвижимости (земельный участок)	№ КУВИ-001/2022-204690089, от 18 ноября 2022 г., выдан (составлен) Филиал Федерального государственного бюджетного учреждения "Федеральная кадастровая палата Федеральной службы государственной регистрации, кадастра и картографии" по Волгоградской области

1	2	3
118	Выписка из ЕГРН об объекте недвижимости (Сооружение)	№ КУВИ-001/2022-204695332, от 18 ноября 2022 г., выдан (составлен) Филиал Федерального государственного бюджетного учреждения "Федеральная кадастровая палата Федеральной службы государственной регистрации, кадастра и картографии" по Волгоградской области
119	Выписка из ЕГРН об объекте недвижимости (Здание)	№ КУВИ-001/2022-204721893, от 18 ноября 2022 г., выдан (составлен) Филиал Федерального государственного бюджетного учреждения "Федеральная кадастровая палата Федеральной службы государственной регистрации, кадастра и картографии" по Волгоградской области
120	Выписка из ЕГРН об объекте недвижимости (Здание)	№ КУВИ-001/2022-204716883, от 18 ноября 2022 г., выдан (составлен) Филиал Федерального государственного бюджетного учреждения "Федеральная кадастровая палата Федеральной службы государственной регистрации, кадастра и картографии" по Волгоградской области
121	Выписка о пунктах государственной геодезической сети, государственной нивелирной сети и государственной гравиметрической сети	№ 189/545, от 15 сентября 2022 г., выдан (составлен) Федеральное государственное бюджетное учреждение «Федеральный научно-технический центр геодезии, картографии и инфраструктуры пространственных данных»

5. Сведения о геодезической основе, использованной при подготовке карты-плана территории

Система координат МСК-34, зона 1

№ п/п	Название пункта и тип знака геодезической сети	Класс геодезической сети	Координаты, м		Сведения о состоянии на 1 июня 2023 г.		
			X	Y	наружного знака пункта	центра знака	марки
1	2	3	4	5	6	7	8
1	Мамаев Курган Южн., сигн.	ГГС - 3 класса	487 062,00	1 409 356,88	Сохранился	Сохранился	Сохранился
2	Колхозный Стан, сигн.		458 493,50	1 416 328,34			
3	Пахотный Бугор, сигн.		471 553,29	1 396 945,18			
4	Песчанка, сигн.	ГГС - 2 класса	475 407,42	1 397 973,61			

6. Сведения о средствах измерений

№ п/п	Наименование прибора (инструмента, аппаратуры)	Сведения об утверждении типа измерений	Реквизиты свидетельства о поверке прибора (инструмента, аппаратуры)
1	2	3	4
1	Аппаратура геодезическая спутниковая	Номер: 82542-21. Срок действия: 08.03.2024	№С-ГСХ/09-03-2022/138372849 ООО "ЦИПСИ НАВГЕОТЕХ-ДИАГНОСТИКА"

7. Пояснения к разделам карты-плана территории

Сведения о комплексных кадастровых работах

Комплексные кадастровые работы квартала 34:34:070030 выполнены на основании муниципального контракта № 0129300014923000040 на выполнение комплексных

кадастровых работ в отношении кадастровых кварталов 34:34:070056, 34:34:070030 в муниципальном образовании городской округ город-герой Волгоград.

В соответствии п.2 ст.42.7 Федерального закона от 24.07.2007г. №221-ФЗ «О кадастровой деятельности» были направлены извещения о начале выполнения комплексных кадастровых работ по адресам правообладателей объектов недвижимости, имеющих в ЕГРН.

Заказчиком комплексных кадастровых работ было размещено извещение о начале выполнения комплексных кадастровых работ на своем официальном сайте.

В соответствии с пунктом 3 ст.42.3 Федерального закона от 24.07.2007 N 221-ФЗ (ред. от 11.06.2021) "О кадастровой деятельности", комплексные кадастровые работы выполнены кадастровым инженером Казаковой О.В. квалификационный аттестат 34-15-557, являющегося членом СРО "Кадастровые инженеры юга" , регистрационный номер в СРО - НП001592 от 24.06.2016., реестровый номер в реестре кадастровых инженеров 34256, СНИЛС 072-669-058-89, контактный адрес: г. Волгоград, ул. Московская, ба, кв. 103, адрес электронной почты Lele24@list.ru, являющегося работником ООО "ГЕОПРОМИНЖЕНЕРИЯ".

Исходными документами для выполнения комплексных кадастровых работ послужили:

1. Сведения Единого государственного реестра недвижимости (далее – ЕГРН), полученные в виде кадастровых планов территории кварталов 35:21:0401004.

2. Выписки из Единого государственного реестра недвижимости об основных характеристиках на земельные участки и объекты капитального строительства.

3. Сведения государственного фонда данных, полученных в результате проведения землеустройства.

Геодезические измерения по определению местоположения характерных точек границ земельных участков и объектов капитального строительства выполнялись методом спутниковых геодезических измерений (определений) от пунктов государственной геодезической сети. На схеме геодезических построений отображен пример таких измерений, но направления измерений показаны не для всех точек, т.к. это очень сильно перегружает схему и делает её не читаемой. Контроль измерений осуществлялся методом эталонов, путем сравнения результатов позиционирования с заранее известными данными, полученными из независимых геодезических определений.

При выполнении комплексных кадастровых работ в отношении территории кадастрового квартала 34:34:070030, установлено следующее:

На момент проведения комплексных кадастровых работ по сведениям ЕГРН, в границах территории кадастрового квартала были учтены сведения о 39 земельных участках, 29 из них местоположение установлено в соответствии с законодательством.

Местоположение земельных участков с кадастровыми номерами 34:34:070030:14, 34:34:070030:15, 34:34:070030:16, 34:34:070030:17, 34:34:070030:18, 34:34:070030:19, 34:34:070030:20, 34:34:070030:21, 34:34:070030:22, 34:34:070030:26 обнаружить затруднительно, ведутся работы.

Образование земельных участков произведено на основании проекта межевания территории, утвержденного постановлением главы Волгограда №2657 от 20.10.2009, а также проекта планировки, утвержденного постановлением главы Волгограда №2571 от 02.09.2011г. (В проекте карта-плана данные земельные участки не указаны в связи с тем, что устанавливается их местоположение, ожидаем информации от департамента муниципального имущества администрации Волгограда).

В ходе ККР уточнено местоположение границ 47 объектов капитального строительства, расположенных на земельных участках, определены координаты характерных точек контуров зданий.

Объекты капитального строительства с кадастровыми номерами 34:34:070030:2296, 34:34:070030:368, 34:34:070030:354, 34:34:070030:351, 34:34:070030:369, 34:34:070030:367 расположены за пределами границ кадастрового квартала 34:34:070030. Сведения о таких объектах недвижимости не включены в карту – план территории, так как в данном случае они объектами ККР не являются.

Одновременно, в карту – план включены сведения о зданиях с кадастровыми номерами: 34:34:060035:830, 34:00:000000:23663, 34:34:070031:34, 34:34:070031:44, которые фактически расположены в границах кадастрового квартала 34:34:070030.

В ходе комплексных кадастровых работ установлено, что объекты капитального строительства с кадастровыми номерами 34:34:070030:347, 34:34:070030:413, 34:34:070030:417, 34:34:070030:49, 34:34:070030:398 являются дублирующими, их рекомендуется снять с государственного кадастрового учета.

В карту – план территории не включены сведения о сооружениях с кадастровыми номерами 34:34:070030:1865, 34:34:070030:1866, 34:34:070030:1867, 34:34:070030:2155, 34:34:070030:2257, 34:34:070030:2258, 34:34:070030:2259, 34:34:070030:2515, 34:34:070030:373, так как являются линейными сооружениями.

В местоположении границ объекта капитального строительства с кадастровым номером 34:34:070030:2523 будет устранена реестровая ошибка.

Границы объектов капитального строительства с кадастровыми номерами 34:34:070030:411, 34:34:070030:2267 установлены в соответствии с законодательством.34:34:070030:2523,

Местоположение объектов капитального строительства с кадастровыми номерами 34:34:070030:1996, 34:34:070030:406, 34:34:070030:398, 34:34:070030:362, 34:34:070030:394, 34:34:070030:396, 34:34:070030:390, 34:34:070030:399, 34:34:070030:357, 34:34:070030:360, 34:34:070030:361, 34:34:070030:424, 34:34:070030:345, 34:34:070030:346, 34:34:070030:44, 34:34:070030:414 обнаружить затруднительно, ведутся работы.

Сведения об уточняемых земельных участках

1. Сведения о характерных точках границы уточняемого земельного участка с кадастровым номером _____

Зона № _____

Обозначение характерных точек границ	Существующие координаты, м		Уточненные координаты, м		Метод определения координат	Средняя квадратическая погрешность определения координат характерной точки (Mt), м	Формулы, примененные для расчета средней квадратической погрешности определения координат характерной точки (Mt), м
	X	Y	X	Y			
1	2	3	4	5	6	7	8

2. Сведения о частях границ уточняемого земельного участка с кадастровым номером _____

Обозначение части границ		Горизонтальное проложение (S), м	Описание прохождения части границ	Отметка о наличии земельного спора о местоположении границ земельного участка
от т.	до т.			
1	2	3	4	5

3. Общие сведения об уточняемом земельном участке с кадастровым номером _____

№ п/п	Наименование характеристики земельного участка	Значение характеристики
1	2	3
1	Адрес земельного участка	
	Местоположение земельного участка (при отсутствии присвоенного адреса)	
	Дополнительные сведения о местоположении земельного участка	
2	Площадь земельного участка ± величина погрешности определения площади ($P \pm \Delta P$), м ²	
3	Формула, примененная для расчета предельной допустимой погрешности определения площади земельного участка (ΔP), м ²	
4	Площадь земельного участка согласно сведениям Единого государственного реестра недвижимости ($P_{\text{кад}}$), м ²	
5	Оценка расхождения P и $P_{\text{кад}}$ ($P - P_{\text{кад}}$), м ²	
6	Предельный минимальный и максимальный размеры земельного участка ($P_{\text{мин}}$ и $P_{\text{макс}}$), м ²	$P_{\text{мин}} =$ $P_{\text{макс}} =$
7	Кадастровый или иной номер (обозначение) здания, сооружения, объекта незавершенного строительства, расположенного на земельном участке	

1	2	3
8	Иные сведения	

Сведения об образуемых земельных участках

1. Сведения о характерных точках границ образуемых земельных участков

Обозначение земельного участка _____

Зона № _____

Обозначение характерных точек границ	Координаты, м		Метод определения координат	Средняя квадратическая погрешность определения координат характерной точки (Mt), м	Формулы, примененные для расчета средней квадратической погрешности определения координат характерной точки (Mt), м
	X	Y			
1	2	3	4	5	6

2. Сведения о частях границ образуемых земельных участков

Обозначение земельного участка _____

Обозначение части границ		Горизонтальное проложение (S), м	Описание прохождения части границ	Отметка о наличии земельного спора о местоположении границ земельного участка
от т.	до т.			
1	2	3	4	5

3. Общие сведения об образуемых земельных участках

Обозначение земельного участка _____

№ п/п	Наименование характеристики земельного участка	Значение характеристики
1	2	3
1	Адрес земельного участка	
2	Категория земель	
3	Вид разрешенного использования	
4	Площадь земельного участка ± величина погрешности определения площади ($P \pm \Delta P$), м ²	
5	Формула, примененная для расчета предельной допустимой погрешности определения площади земельного участка (ΔP), м ²	
6	Предельный минимальный и максимальный размеры земельного участка (Pмин) и (Pмакс), м ²	Pмин = Pмакс =
7	Кадастровый или иной номер (обозначение) здания, сооружения, объекта незавершенного строительства, расположенного на земельном участке	

1	2	3
8	Кадастровые номера исходных земельных участков	
	Иное	
9	Иные сведения	
4. Сведения о земельных участках, посредством которых обеспечивается доступ (проход или проезд от земельных участков общего пользования) к образуемым земельным участкам		
№ п/п	Кадастровый номер или обозначение земельного участка, для которого обеспечивается доступ	Кадастровый номер или обозначение земельного участка, посредством которого обеспечивается доступ
1	2	3

**Сведения об уточняемых земельных участках,
необходимые для исправления реестровых ошибок в сведениях о местоположении их границ**

1. Сведения о характерных точках границы уточняемого земельного участка с кадастровым номером _____

Зона № _____

Обозначение характерных точек границ	Существующие координаты, м		Уточненные координаты, м		Метод определения координат	Средняя квадратическая погрешность определения координат характерной точки (Mt), м	Формулы, примененные для расчета средней квадратической погрешности определения координат характерной точки (Mt), м
	X	Y	X	Y			
1	2	3	4	5	6	7	8

2. Сведения о частях границ уточняемого земельного участка с кадастровым номером _____

Обозначение части границ		Горизонтальное проложение (S), м	Описание прохождения части границ	Отметка о наличии земельного спора о местоположении границ земельного участка
от т.	до т.			
1	2	3	4	5

3. Характеристики уточняемого земельного участка с кадастровым номером _____

№ п/п	Наименование характеристики земельного участка	Значение характеристики
1	2	3
1	Площадь земельного участка ± величина погрешности определения площади ($P \pm \Delta P$), м ²	
2	Формула, примененная для расчета предельной допустимой погрешности определения площади земельного участка (ΔP), м ²	
3	Иные сведения	

Описание местоположения здания, сооружения, объекта незавершенного строительства на земельном участке

1. Сведения о характерных точках контура

вид объекта недвижимости (здание, сооружение, объект незавершенного строительства)

кадастровый номер (обозначение) 34:34:070030:1869

Зона № 1

Номер контура	Номера характерных точек контура	Существующие			Уточненные			Метод определения координат	Средняя квадратическая погрешность определения координат характерной точки (Mt), м	Формулы, примененные для расчета средней квадратической погрешности определения координат характерной точки (Mt), м
		координаты, м		R, м	координаты, м		R, м			
		X	Y		X	Y				
1	2	3	4	5	6	7	8	9	10	11
—	н10	—	—	—	471 775,21	1 401 496,54	—	Метод спутниковых геодезических измерений (определений)	0,10	—
	н20	—	—	—	471 774,76	1 401 510,07	—			
	н30	—	—	—	471 714,37	1 401 508,57	—			
	н40	—	—	—	471 714,62	1 401 495,14	—			
	н50	—	—	—	471 724,28	1 401 495,23	—			
	н60	—	—	—	471 724,28	1 401 496,38	—			
	н70	—	—	—	471 735,65	1 401 496,51	—			

1	2	3	4	5	6	7	8	9	10	11
—	н80	—	—	—	471 735,68	1 401 495,49	—	Метод спутниковых геодезических измерений (определений)	0,10	—
	н90	—	—	—	471 754,52	1 401 495,74	—			
	н100	—	—	—	471 754,45	1 401 497,06	—			
	н110	—	—	—	471 765,72	1 401 497,37	—			
	н120	—	—	—	471 765,82	1 401 496,16	—			
	н10	—	—	—	471 775,21	1 401 496,54	—			

2. Характеристики здания, сооружения, объекта незавершенного строительства с кадастровым номером (обозначением) 34:34:070030:1869

№ п/п	Наименование характеристики	Значение характеристики
1	2	3
1	Вид объекта недвижимости	Здание
2	Ранее присвоенный государственный учетный номер здания, сооружения, объекта незавершенного строительства (кадастровый, инвентарный или условный номер)	—
3	Кадастровый номер земельного участка (земельных участков), в границах которого (которых) расположено здание, сооружение, объект незавершенного строительства	—
4	Номер кадастрового квартала (кадастровых кварталов), в пределах которого (которых) расположено здание, сооружение, объекта незавершенного строительства	34:34:070030
5	Адрес здания, сооружения, объекта незавершенного строительства	Волгоградская область, г. Волгоград, ул. им Курчатова, д. 10а
	Местоположение здания, сооружения, объекта незавершенного строительства	—
	Дополнительные сведения о местоположении	—

1	2	3
6	Иные сведения	—

1. Сведения о характерных точках контура

вид объекта недвижимости (здание, сооружение, объект незавершенного строительства)

кадастровый номер (обозначение) 34:34:070030:1874

Зона № 1

Номер контура	Номера характерных точек контура	Существующие			Уточненные			Метод определения координат	Средняя квадратическая погрешность определения координат характерной точки (Mt), м	Формулы, примененные для расчета средней квадратической погрешности определения координат характерной точки (Mt), м
		координаты, м		R, м	координаты, м		R, м			
		X	Y		X	Y				
1	2	3	4	5	6	7	8	9	10	11
—	н10	—	—	—	471 617,79	1 401 610,43	—	Метод спутниковых геодезических измерений (определений)	0,10	—
	н20	—	—	—	471 616,70	1 401 664,18	—			
	н30	—	—	—	471 604,72	1 401 663,92	—			
	н40	—	—	—	471 605,87	1 401 610,14	—			
	н10	—	—	—	471 617,79	1 401 610,43	—			

2. Характеристики здания, сооружения, объекта незавершенного строительства с кадастровым номером (обозначением) 34:34:070030:1874

№ п/п	Наименование характеристики	Значение характеристики
1	2	3
1	Вид объекта недвижимости	Здание
2	Ранее присвоенный государственный учетный номер здания, сооружения, объекта незавершенного строительства (кадастровый, инвентарный или условный номер)	—

1	2	3
3	Кадастровый номер земельного участка (земельных участков), в границах которого (которых) расположено здание, сооружение, объект незавершенного строительства	34:34:070030:32
4	Номер кадастрового квартала (кадастровых кварталов), в пределах которого (которых) расположено здание, сооружение, объекта незавершенного строительства	34:34:070030
5	Адрес здания, сооружения, объекта незавершенного строительства	400059, Российская Федерация, Волгоградская область, Волгоград г, им. Губкина ул, д 3
	Местоположение здания, сооружения, объекта незавершенного строительства	—
	Дополнительные сведения о местоположении	—
6	Иные сведения	—

1. Сведения о характерных точках контура

вид объекта недвижимости (здание, сооружение, объект незавершенного строительства)

кадастровый номер (обозначение) 34:34:070030:2004

Зона № 1

Номер контура	Номера характерных точек контура	Существующие			Уточненные			Метод определения координат	Средняя квадратическая погрешность определения координат характерной точки (Mt), м	Формулы, примененные для расчета средней квадратической погрешности определения координат характерной точки (Mt), м
		координаты, м		R, м	координаты, м		R, м			
		X	Y		X	Y				
1	2	3	4	5	6	7	8	9	10	11
—	н10	—	—	—	471 800,17	1 401 554,10	—	Метод спутниковых геодезических измерений (определений)	0,10	—
	н20	—	—	—	471 799,25	1 401 580,93	—			
	н30	—	—	—	471 783,66	1 401 580,44	—			

1	2	3	4	5	6	7	8	9	10	11
—	н40	—	—	—	471 783,86	1 401 573,32	—	Метод спутниковых геодезических измерений (определений)	0,10	—
	н50	—	—	—	471 786,48	1 401 573,42	—			
	н60	—	—	—	471 786,52	1 401 560,58	—			
	н70	—	—	—	471 784,38	1 401 560,47	—			
	н80	—	—	—	471 784,59	1 401 553,41	—			
	н10	—	—	—	471 800,17	1 401 554,10	—			

2. Характеристики здания, сооружения, объекта незавершенного строительства с кадастровым номером (обозначением) 34:34:070030:2004

№ п/п	Наименование характеристики	Значение характеристики
1	2	3
1	Вид объекта недвижимости	Здание
2	Ранее присвоенный государственный учетный номер здания, сооружения, объекта незавершенного строительства (кадастровый, инвентарный или условный номер)	—
3	Кадастровый номер земельного участка (земельных участков), в границах которого (которых) расположено здание, сооружение, объект незавершенного строительства	34:34:070030:7
4	Номер кадастрового квартала (кадастровых кварталов), в пределах которого (которых) расположено здание, сооружение, объекта незавершенного строительства	34:34:070030
5	Адрес здания, сооружения, объекта незавершенного строительства	Волгоградская область, г. Волгоград, ул. им Курчатова, д. ба
	Местоположение здания, сооружения, объекта незавершенного строительства	—
	Дополнительные сведения о местоположении	—

1	2	3
6	Иные сведения	—

1. Сведения о характерных точках контура

вид объекта недвижимости (здание, сооружение, объект незавершенного строительства)

кадастровый номер (обозначение) 34:34:070030:2022

Зона № 1

Номер контура	Номера характерных точек контура	Существующие			Уточненные			Метод определения координат	Средняя квадратическая погрешность определения координат характерной точки (Mt), м	Формулы, примененные для расчета средней квадратической погрешности определения координат характерной точки (Mt), м
		координаты, м		R, м	координаты, м		R, м			
		X	Y		X	Y				
1	2	3	4	5	6	7	8	9	10	11
—	н10	—	—	—	471 593,84	1 401 296,91	—	Метод спутниковых геодезических измерений (определений)	0,10	—
	н20	—	—	—	471 593,25	1 401 309,35	—			
	н30	—	—	—	471 561,05	1 401 308,38	—			
	н40	—	—	—	471 561,42	1 401 295,78	—			
	н10	—	—	—	471 593,84	1 401 296,91	—			

2. Характеристики здания, сооружения, объекта незавершенного строительства с кадастровым номером (обозначением) 34:34:070030:2022

№ п/п	Наименование характеристики	Значение характеристики
1	2	3
1	Вид объекта недвижимости	Здание
2	Ранее присвоенный государственный учетный номер здания, сооружения, объекта незавершенного строительства (кадастровый, инвентарный или условный номер)	—

1	2	3
3	Кадастровый номер земельного участка (земельных участков), в границах которого (которых) расположено здание, сооружение, объект незавершенного строительства	34:34:070030:29
4	Номер кадастрового квартала (кадастровых кварталов), в пределах которого (которых) расположено здание, сооружение, объекта незавершенного строительства	34:34:070030
5	Адрес здания, сооружения, объекта незавершенного строительства	400059, Российская Федерация, Волгоградская область, Волгоград г, 64-й Армии ул, д 6
	Местоположение здания, сооружения, объекта незавершенного строительства	—
	Дополнительные сведения о местоположении	—
6	Иные сведения	—

1. Сведения о характерных точках контура

вид объекта недвижимости (здание, сооружение, объект незавершенного строительства)

кадастровый номер (обозначение) 34:34:070030:2153

Зона № 1

Номер контура	Номера характерных точек контура	Существующие			Уточненные			Метод определения координат	Средняя квадратическая погрешность определения координат характерной точки (Mt), м	Формулы, примененные для расчета средней квадратической погрешности определения координат характерной точки (Mt), м
		координаты, м		R, м	координаты, м		R, м			
		X	Y		X	Y				
1	2	3	4	5	6	7	8	9	10	11
—	н10	—	—	—	471 577,60	1 401 462,50	—	Метод спутниковых геодезических измерений (определений)	0,10	—
	н20	—	—	—	471 577,12	1 401 472,65	—			
	н30	—	—	—	471 553,47	1 401 471,98	—			

1	2	3	4	5	6	7	8	9	10	11
—	н40	—	—	—	471 552,17	1 401 512,82	—	Метод спутниковых геодезических измерений (определений)	0,10	—
	н50	—	—	—	471 581,28	1 401 513,43	—			
	н60	—	—	—	471 580,90	1 401 529,88	—			
	н70	—	—	—	471 541,44	1 401 528,98	—			
	н80	—	—	—	471 543,49	1 401 461,51	—			
	н10	—	—	—	471 577,60	1 401 462,50	—			

2. Характеристики здания, сооружения, объекта незавершенного строительства с кадастровым номером (обозначением) 34:34:070030:2153

№ п/п	Наименование характеристики	Значение характеристики
1	2	3
1	Вид объекта недвижимости	Здание
2	Ранее присвоенный государственный учетный номер здания, сооружения, объекта незавершенного строительства (кадастровый, инвентарный или условный номер)	—
3	Кадастровый номер земельного участка (земельных участков), в границах которого (которых) расположено здание, сооружение, объект незавершенного строительства	34:34:070030:10
4	Номер кадастрового квартала (кадастровых кварталов), в пределах которого (которых) расположено здание, сооружение, объекта незавершенного строительства	34:34:070030
5	Адрес здания, сооружения, объекта незавершенного строительства	400059, Российская Федерация, Волгоградская область, Волгоград г, им. Губкина ул, д 2
	Местоположение здания, сооружения, объекта незавершенного строительства	—
	Дополнительные сведения о местоположении	—

1	2	3
6	Иные сведения	—

1. Сведения о характерных точках контура

вид объекта недвижимости (здание, сооружение, объект незавершенного строительства)

кадастровый номер (обозначение) 34:34:070030:2154

Зона № 1

Номер контура	Номера характерных точек контура	Существующие			Уточненные			Метод определения координат	Средняя квадратическая погрешность определения координат характерной точки (Mt), м	Формулы, примененные для расчета средней квадратической погрешности определения координат характерной точки (Mt), м
		координаты, м		R, м	координаты, м		R, м			
		X	Y		X	Y				
1	2	3	4	5	6	7	8	9	10	11
—	н10	—	—	—	471 763,82	1 401 450,92	—	Метод спутниковых геодезических измерений (определений)	0,10	—
	н20	—	—	—	471 769,87	1 401 451,02	—			
	н30	—	—	—	471 769,53	1 401 460,77	—			
	н40	—	—	—	471 767,07	1 401 460,78	—			
	н50	—	—	—	471 766,72	1 401 469,11	—			
	н60	—	—	—	471 726,27	1 401 468,00	—			
	н70	—	—	—	471 726,44	1 401 459,55	—			

1	2	3	4	5	6	7	8	9	10	11
—	н80	—	—	—	471 724,08	1 401 459,52	—	Метод спутниковых геодезических измерений (определений)	0,10	—
	н90	—	—	—	471 724,20	1 401 455,21	—			
	н100	—	—	—	471 724,34	1 401 449,93	—			
	н110	—	—	—	471 730,19	1 401 450,10	—			
	н120	—	—	—	471 730,10	1 401 455,37	—			
	н130	—	—	—	471 763,66	1 401 456,29	—			
	н10	—	—	—	471 763,82	1 401 450,92	—			

2. Характеристики здания, сооружения, объекта незавершенного строительства с кадастровым номером (обозначением) 34:34:070030:2154

№ п/п	Наименование характеристики	Значение характеристики
1	2	3
1	Вид объекта недвижимости	Здание
2	Ранее присвоенный государственный учетный номер здания, сооружения, объекта незавершенного строительства (кадастровый, инвентарный или условный номер)	—
3	Кадастровый номер земельного участка (земельных участков), в границах которого (которых) расположено здание, сооружение, объект незавершенного строительства	34:34:070030:11
4	Номер кадастрового квартала (кадастровых кварталов), в пределах которого (которых) расположено здание, сооружение, объекта незавершенного строительства	34:34:070030

1	2	3
5	Адрес здания, сооружения, объекта незавершенного строительства	400059, Российская Федерация, Волгоградская область, Волгоград г, им. Губкина ул, д 11а
	Местоположение здания, сооружения, объекта незавершенного строительства	—
	Дополнительные сведения о местоположении	—
6	Иные сведения	—

1. Сведения о характерных точках контура

вид объекта недвижимости (здание, сооружение, объект незавершенного строительства)

кадастровый номер (обозначение) 34:34:070030:2251

Зона № 1

Номер контура	Номера характерных точек контура	Существующие			Уточненные			Метод определения координат	Средняя квадратическая погрешность определения координат характерной точки (Mt), м	Формулы, примененные для расчета средней квадратической погрешности определения координат характерной точки (Mt), м
		координаты, м		R, м	координаты, м		R, м			
		X	Y		X	Y				
1	2	3	4	5	6	7	8	9	10	11
—	н10	—	—	—	471 892,41	1 401 308,07	—	Метод спутниковых геодезических измерений (определений)	0,10	—
	н20	—	—	—	471 891,80	1 401 325,72	—			
	н30	—	—	—	471 880,14	1 401 325,36	—			
	н40	—	—	—	471 880,26	1 401 319,64	—			
	н20	—	—	—	471 855,25	1 401 319,03	—			

1	2	3	4	5	6	7	8	9	10	11
—	н10	—	—	—	471 855,87	1 401 306,47	—	Метод спутниковых геодезических измерений (определений)	0,10	—
	н70	—	—	—	471 887,74	1 401 307,74	—			
	н80	—	—	—	471 887,75	1 401 307,90	—			
	н10	—	—	—	471 892,41	1 401 308,07	—			

2. Характеристики здания, сооружения, объекта незавершенного строительства с кадастровым номером (обозначением) 34:34:070030:2251

№ п/п	Наименование характеристики	Значение характеристики
1	2	3
1	Вид объекта недвижимости	Здание
2	Ранее присвоенный государственный учетный номер здания, сооружения, объекта незавершенного строительства (кадастровый, инвентарный или условный номер)	—
3	Кадастровый номер земельного участка (земельных участков), в границах которого (которых) расположено здание, сооружение, объект незавершенного строительства	34:34:070030:3
4	Номер кадастрового квартала (кадастровых кварталов), в пределах которого (которых) расположено здание, сооружение, объекта незавершенного строительства	34:34:070030
5	Адрес здания, сооружения, объекта незавершенного строительства	400059, Российская Федерация, Волгоградская область, Волгоград г, им. Курчатова ул, д 20
	Местоположение здания, сооружения, объекта незавершенного строительства	—
	Дополнительные сведения о местоположении	—
6	Иные сведения	—

1. Сведения о характерных точках контура

вид объекта недвижимости (здание, сооружение, объект незавершенного строительства)

кадастровый номер (обозначение) 34:34:070030:349

Зона № 1

Номер контура	Номера характерных точек контура	Существующие			Уточненные			Метод определения координат	Средняя квадратическая погрешность определения координат характерной точки (Mt), м	Формулы, примененные для расчета средней квадратической погрешности определения координат характерной точки (Mt), м
		координаты, м		R, м	координаты, м		R, м			
		X	Y		X	Y				
1	2	3	4	5	6	7	8	9	10	11
—	н10	—	—	—	471 855,87	1 401 306,47	—	Метод спутниковых геодезических измерений (определений)	0,10	—
	н20	—	—	—	471 855,25	1 401 319,03	—			
	н30	—	—	—	471 801,62	1 401 317,08	—			
	н40	—	—	—	471 801,96	1 401 304,56	—			
	н10	—	—	—	471 855,87	1 401 306,47	—			

2. Характеристики здания, сооружения, объекта незавершенного строительства с кадастровым номером (обозначением) 34:34:070030:349

№ п/п	Наименование характеристики	Значение характеристики
1	2	3
1	Вид объекта недвижимости	Здание
2	Ранее присвоенный государственный учетный номер здания, сооружения, объекта незавершенного строительства (кадастровый, инвентарный или условный номер)	—

1	2	3
3	Кадастровый номер земельного участка (земельных участков), в границах которого (которых) расположено здание, сооружение, объект незавершенного строительства	—
4	Номер кадастрового квартала (кадастровых кварталов), в пределах которого (которых) расположено здание, сооружение, объекта незавершенного строительства	34:34:070030
5	Адрес здания, сооружения, объекта незавершенного строительства	Волгоградская область, г. Волгоград, ул. 64 Армии, д. 12
	Местоположение здания, сооружения, объекта незавершенного строительства	—
	Дополнительные сведения о местоположении	—
6	Иные сведения	—

1. Сведения о характерных точках контура

вид объекта недвижимости (здание, сооружение, объект незавершенного строительства)

кадастровый номер (обозначение) 34:34:070030:358

Зона № 1

Номер контура	Номера характерных точек контура	Существующие			Уточненные			Метод определения координат	Средняя квадратическая погрешность определения координат характерной точки (Mt), м	Формулы, примененные для расчета средней квадратической погрешности определения координат характерной точки (Mt), м
		координаты, м		R, м	координаты, м		R, м			
		X	Y		X	Y				
1	2	3	4	5	6	7	8	9	10	11
—	н10	—	—	—	471 370,17	1 401 288,74	—	Метод спутниковых геодезических измерений (определений)	0,10	—
	н20	—	—	—	471 369,53	1 401 301,38	—			
	н30	—	—	—	471 337,67	1 401 300,35	—			

1	2	3	4	5	6	7	8	9	10	11
—	н4О	—	—	—	471 338,18	1 401 287,62	—	Метод спутниковых геодезических измерений (определений)	0,10	—
	н1О	—	—	—	471 370,17	1 401 288,74	—			

2. Характеристики здания, сооружения, объекта незавершенного строительства с кадастровым номером (обозначением) 34:34:070030:358

№ п/п	Наименование характеристики	Значение характеристики
1	2	3
1	Вид объекта недвижимости	Здание
2	Ранее присвоенный государственный учетный номер здания, сооружения, объекта незавершенного строительства (кадастровый, инвентарный или условный номер)	—
3	Кадастровый номер земельного участка (земельных участков), в границах которого (которых) расположено здание, сооружение, объект незавершенного строительства	34:34:070030:4
4	Номер кадастрового квартала (кадастровых кварталов), в пределах которого (которых) расположено здание, сооружение, объекта незавершенного строительства	34:34:070030
5	Адрес здания, сооружения, объекта незавершенного строительства	Волгоградская область, г. Волгоград, ул. 64 Армии, д. 2
	Местоположение здания, сооружения, объекта незавершенного строительства	—
	Дополнительные сведения о местоположении	—
6	Иные сведения	—

1. Сведения о характерных точках контура

вид объекта недвижимости (здание, сооружение, объект незавершенного строительства)

кадастровый номер (обозначение) 34:34:070030:359

Зона № 1

Номер контура	Номера характерных точек контура	Существующие			Уточненные			Метод определения координат	Средняя квадратическая погрешность определения координат характерной точки (Mt), м	Формулы, примененные для расчета средней квадратической погрешности определения координат характерной точки (Mt), м
		координаты, м		R, м	координаты, м		R, м			
		X	Y		X	Y				
1	2	3	4	5	6	7	8	9	10	11
—	н10	—	—	—	471 424,08	1 401 290,73	—	Метод спутниковых геодезических измерений (определений)	0,10	—
	н20	—	—	—	471 423,39	1 401 303,52	—			
	н20	—	—	—	471 369,53	1 401 301,38	—			
	н10	—	—	—	471 370,17	1 401 288,74	—			
	н10	—	—	—	471 424,08	1 401 290,73	—			

2. Характеристики здания, сооружения, объекта незавершенного строительства с кадастровым номером (обозначением) 34:34:070030:359

№ п/п	Наименование характеристики	Значение характеристики
1	2	3
1	Вид объекта недвижимости	Здание
2	Ранее присвоенный государственный учетный номер здания, сооружения, объекта незавершенного строительства (кадастровый, инвентарный или условный номер)	—

1	2	3
3	Кадастровый номер земельного участка (земельных участков), в границах которого (которых) расположено здание, сооружение, объект незавершенного строительства	—
4	Номер кадастрового квартала (кадастровых кварталов), в пределах которого (которых) расположено здание, сооружение, объекта незавершенного строительства	34:34:070030
5	Адрес здания, сооружения, объекта незавершенного строительства	Волгоградская область, г. Волгоград, ул. 64 Армии, д. 2
	Местоположение здания, сооружения, объекта незавершенного строительства	—
	Дополнительные сведения о местоположении	—
6	Иные сведения	—

1. Сведения о характерных точках контура

вид объекта недвижимости (здание, сооружение, объект незавершенного строительства)

кадастровый номер (обозначение) 34:34:070030:364

Зона № 1

Номер контура	Номера характерных точек контура	Существующие			Уточненные			Метод определения координат	Средняя квадратическая погрешность определения координат характерной точки (Mt), м	Формулы, примененные для расчета средней квадратической погрешности определения координат характерной точки (Mt), м
		координаты, м		R, м	координаты, м		R, м			
		X	Y		X	Y				
1	2	3	4	5	6	7	8	9	10	11
—	н10	—	—	—	471 492,84	1 401 293,17	—	Метод спутниковых геодезических измерений (определений)	0,10	—
	н20	—	—	—	471 492,15	1 401 306,06	—			
	н30	—	—	—	471 438,32	1 401 304,16	—			

1	2	3	4	5	6	7	8	9	10	11
—	н4О	—	—	—	471 438,79	1 401 291,32	—	Метод спутниковых геодезических измерений (определений)	0,10	—
	н1О	—	—	—	471 492,84	1 401 293,17	—			

2. Характеристики здания, сооружения, объекта незавершенного строительства с кадастровым номером (обозначением) 34:34:070030:364

№ п/п	Наименование характеристики	Значение характеристики
1	2	3
1	Вид объекта недвижимости	Здание
2	Ранее присвоенный государственный учетный номер здания, сооружения, объекта незавершенного строительства (кадастровый, инвентарный или условный номер)	—
3	Кадастровый номер земельного участка (земельных участков), в границах которого (которых) расположено здание, сооружение, объект незавершенного строительства	—
4	Номер кадастрового квартала (кадастровых кварталов), в пределах которого (которых) расположено здание, сооружение, объекта незавершенного строительства	34:34:070030
5	Адрес здания, сооружения, объекта незавершенного строительства	Волгоградская область, г. Волгоград, ул. 64 Армии, д. 4
	Местоположение здания, сооружения, объекта незавершенного строительства	—
	Дополнительные сведения о местоположении	—
6	Иные сведения	—

1. Сведения о характерных точках контура										
вид объекта недвижимости (здание, сооружение, объект незавершенного строительства)										
кадастровый номер (обозначение) 34:34:070030:366										
Зона № 1										
Номер контура	Номера характерных точек контура	Существующие			Уточненные			Метод определения координат	Средняя квадратическая погрешность определения координат характерной точки (Mt), м	Формулы, примененные для расчета средней квадратической погрешности определения координат характерной точки (Mt), м
		координаты, м		R, м	координаты, м		R, м			
		X	Y		X	Y				
1	2	3	4	5	6	7	8	9	10	11
—	н10	—	—	—	471 504,52	1 401 342,67	—	Метод спутниковых геодезических измерений (определений)	0,10	—
	н20	—	—	—	471 504,18	1 401 369,68	—			
	н30	—	—	—	471 488,77	1 401 369,28	—			
	н40	—	—	—	471 488,90	1 401 362,17	—			
	н50	—	—	—	471 491,06	1 401 362,23	—			
	н60	—	—	—	471 491,40	1 401 349,33	—			
	н70	—	—	—	471 489,30	1 401 349,29	—			
	н80	—	—	—	471 489,51	1 401 342,41	—			

1	2	3	4	5	6	7	8	9	10	11
—	н10	—	—	—	471 413,66	1 401 376,55	—	Метод спутниковых геодезических измерений (определений)	0,10	—
	н20	—	—	—	471 413,28	1 401 389,06	—			
	н30	—	—	—	471 345,34	1 401 387,03	—			
	н40	—	—	—	471 345,60	1 401 374,52	—			
	н10	—	—	—	471 413,66	1 401 376,55	—			

2. Характеристики здания, сооружения, объекта незавершенного строительства с кадастровым номером (обозначением) 34:34:070030:375

№ п/п	Наименование характеристики	Значение характеристики
1	2	3
1	Вид объекта недвижимости	Здание
2	Ранее присвоенный государственный учетный номер здания, сооружения, объекта незавершенного строительства (кадастровый, инвентарный или условный номер)	—
3	Кадастровый номер земельного участка (земельных участков), в границах которого (которых) расположено здание, сооружение, объект незавершенного строительства	—
4	Номер кадастрового квартала (кадастровых кварталов), в пределах которого (которых) расположено здание, сооружение, объекта незавершенного строительства	34:34:070030
5	Адрес здания, сооружения, объекта незавершенного строительства	Волгоградская область, г. Волгоград, ул. им Ивана Федорова, д. 1
	Местоположение здания, сооружения, объекта незавершенного строительства	—
	Дополнительные сведения о местоположении	—
6	Иные сведения	—

1. Сведения о характерных точках контура

вид объекта недвижимости (здание, сооружение, объект незавершенного строительства)

кадастровый номер (обозначение) 34:34:070030:379

Зона № 0

Номер контура	Номера характерных точек контура	Существующие			Уточненные			Метод определения координат	Средняя квадратическая погрешность определения координат характерной точки (Mt), м	Формулы, примененные для расчета средней квадратической погрешности определения координат характерной точки (Mt), м
		координаты, м		R, м	координаты, м		R, м			
		X	Y		X	Y				
1	2	3	4	5	6	7	8	9	10	11
—	н10	—	—	—	471 349,88	1 401 310,59	—	Метод спутниковых геодезических измерений (определений)	0,10	—
	н20	—	—	—	471 347,96	1 401 364,45	—			
	н30	—	—	—	471 335,39	1 401 364,08	—			
	н40	—	—	—	471 337,45	1 401 310,38	—			
	н10	—	—	—	471 349,88	1 401 310,59	—			

2. Характеристики здания, сооружения, объекта незавершенного строительства с кадастровым номером (обозначением) 34:34:070030:379

№ п/п	Наименование характеристики	Значение характеристики
1	2	3
1	Вид объекта недвижимости	Здание
2	Ранее присвоенный государственный учетный номер здания, сооружения, объекта незавершенного строительства (кадастровый, инвентарный или условный номер)	—

1	2	3
3	Кадастровый номер земельного участка (земельных участков), в границах которого (которых) расположено здание, сооружение, объект незавершенного строительства	—
4	Номер кадастрового квартала (кадастровых кварталов), в пределах которого (которых) расположено здание, сооружение, объекта незавершенного строительства	34:34:070030
5	Адрес здания, сооружения, объекта незавершенного строительства	Волгоградская область, г. Волгоград, ул. им Ивана Федорова, д. 3
	Местоположение здания, сооружения, объекта незавершенного строительства	—
	Дополнительные сведения о местоположении	—
6	Иные сведения	—

1. Сведения о характерных точках контура

вид объекта недвижимости (здание, сооружение, объект незавершенного строительства)

кадастровый номер (обозначение) 34:34:070030:382

Зона № 1

Номер контура	Номера характерных точек контура	Существующие			Уточненные			Метод определения координат	Средняя квадратическая погрешность определения координат характерной точки (Mt), м	Формулы, примененные для расчета средней квадратической погрешности определения координат характерной точки (Mt), м
		координаты, м		R, м	координаты, м		R, м			
		X	Y		X	Y				
1	2	3	4	5	6	7	8	9	10	11
—	н10	—	—	—	471 774,23	1 401 681,28	—	Метод спутниковых геодезических измерений (определений)	0,10	—
	н20	—	—	—	471 774,26	1 401 681,67	—			
	н30	—	—	—	471 779,76	1 401 681,80	—			

1	2	3	4	5	6	7	8	9	10	11
—	н40	—	—	—	471 779,49	1 401 687,40	—	Метод спутниковых геодезических измерений (определений)	0,10	—
	н50	—	—	—	471 774,05	1 401 687,16	—			
	н60	—	—	—	471 773,81	1 401 693,92	—			
	н70	—	—	—	471 705,75	1 401 691,34	—			
	н80	—	—	—	471 706,25	1 401 678,94	—			
	н10	—	—	—	471 774,23	1 401 681,28	—			

2. Характеристики здания, сооружения, объекта незавершенного строительства с кадастровым номером (обозначением) 34:34:070030:382

№ п/п	Наименование характеристики	Значение характеристики
1	2	3
1	Вид объекта недвижимости	Здание
2	Ранее присвоенный государственный учетный номер здания, сооружения, объекта незавершенного строительства (кадастровый, инвентарный или условный номер)	—
3	Кадастровый номер земельного участка (земельных участков), в границах которого (которых) расположено здание, сооружение, объект незавершенного строительства	34:34:070030:33
4	Номер кадастрового квартала (кадастровых кварталов), в пределах которого (которых) расположено здание, сооружение, объекта незавершенного строительства	34:34:070030
5	Адрес здания, сооружения, объекта незавершенного строительства	Волгоградская область, г. Волгоград, ул. им Кирова, д. 104
	Местоположение здания, сооружения, объекта незавершенного строительства	—
	Дополнительные сведения о местоположении	—

1	2	3
6	Иные сведения	—

1. Сведения о характерных точках контура

вид объекта недвижимости (здание, сооружение, объект незавершенного строительства)

кадастровый номер (обозначение) 34:34:070030:384

Зона № 1

Номер контура	Номера характерных точек контура	Существующие			Уточненные			Метод определения координат	Средняя квадратическая погрешность определения координат характерной точки (Mt), м	Формулы, примененные для расчета средней квадратической погрешности определения координат характерной точки (Mt), м
		координаты, м		R, м	координаты, м		R, м			
		X	Y		X	Y				
1	2	3	4	5	6	7	8	9	10	11
—	н10	—	—	—	471 882,22	1 401 485,43	—	Метод спутниковых геодезических измерений (определений)	0,10	—
	н20	—	—	—	471 880,87	1 401 519,51	—			
	н30	—	—	—	471 868,42	1 401 519,09	—			
	н40	—	—	—	471 869,64	1 401 485,18	—			
	н10	—	—	—	471 882,22	1 401 485,43	—			

2. Характеристики здания, сооружения, объекта незавершенного строительства с кадастровым номером (обозначением) 34:34:070030:384

№ п/п	Наименование характеристики	Значение характеристики
1	2	3
1	Вид объекта недвижимости	Здание
2	Ранее присвоенный государственный учетный номер здания, сооружения, объекта незавершенного строительства (кадастровый, инвентарный или условный номер)	—

1	2	3
3	Кадастровый номер земельного участка (земельных участков), в границах которого (которых) расположено здание, сооружение, объект незавершенного строительства	34:34:070030:35
4	Номер кадастрового квартала (кадастровых кварталов), в пределах которого (которых) расположено здание, сооружение, объекта незавершенного строительства	34:34:070030
5	Адрес здания, сооружения, объекта незавершенного строительства	Волгоградская область, г. Волгоград, ул. им Курчатова, д. 10
	Местоположение здания, сооружения, объекта незавершенного строительства	—
	Дополнительные сведения о местоположении	—
6	Иные сведения	—

1. Сведения о характерных точках контура

вид объекта недвижимости (здание, сооружение, объект незавершенного строительства)

кадастровый номер (обозначение) 34:34:070030:387

Зона № 1

Номер контура	Номера характерных точек контура	Существующие			Уточненные			Метод определения координат	Средняя квадратическая погрешность определения координат характерной точки (Mt), м	Формулы, примененные для расчета средней квадратической погрешности определения координат характерной точки (Mt), м
		координаты, м		R, м	координаты, м		R, м			
		X	Y		X	Y				
1	2	3	4	5	6	7	8	9	10	11
—	н10	—	—	—	471 872,82	1 401 460,97	—	Метод спутниковых геодезических измерений (определений)	0,10	—
	н20	—	—	—	471 872,42	1 401 473,06	—			
	н30	—	—	—	471 799,81	1 401 470,00	—			

1	2	3	4	5	6	7	8	9	10	11
—	н4О	—	—	—	471 800,29	1 401 457,90	—	Метод спутниковых геодезических измерений (определений)	0,10	—
	н1О	—	—	—	471 872,82	1 401 460,97	—			

2. Характеристики здания, сооружения, объекта незавершенного строительства с кадастровым номером (обозначением) 34:34:070030:387

№ п/п	Наименование характеристики	Значение характеристики
1	2	3
1	Вид объекта недвижимости	Здание
2	Ранее присвоенный государственный учетный номер здания, сооружения, объекта незавершенного строительства (кадастровый, инвентарный или условный номер)	—
3	Кадастровый номер земельного участка (земельных участков), в границах которого (которых) расположено здание, сооружение, объект незавершенного строительства	—
4	Номер кадастрового квартала (кадастровых кварталов), в пределах которого (которых) расположено здание, сооружение, объекта незавершенного строительства	34:34:070030
5	Адрес здания, сооружения, объекта незавершенного строительства	Волгоградская область, г. Волгоград, ул. им Курчатова, д. 12
	Местоположение здания, сооружения, объекта незавершенного строительства	—
	Дополнительные сведения о местоположении	—
6	Иные сведения	—

1. Сведения о характерных точках контура

вид объекта недвижимости (здание, сооружение, объект незавершенного строительства)

кадастровый номер (обозначение) 34:34:070030:388

Зона № 1

Номер контура	Номера характерных точек контура	Существующие			Уточненные			Метод определения координат	Средняя квадратическая погрешность определения координат характерной точки (Mt), м	Формулы, примененные для расчета средней квадратической погрешности определения координат характерной точки (Mt), м
		координаты, м		R, м	координаты, м		R, м			
		X	Y		X	Y				
1	2	3	4	5	6	7	8	9	10	11
—	н10	—	—	—	471 875,42	1 401 393,64	—	Метод спутниковых геодезических измерений (определений)	0,10	—
	н20	—	—	—	471 874,93	1 401 406,31	—			
	н30	—	—	—	471 806,48	1 401 403,62	—			
	н40	—	—	—	471 806,97	1 401 390,92	—			
	н10	—	—	—	471 875,42	1 401 393,64	—			

2. Характеристики здания, сооружения, объекта незавершенного строительства с кадастровым номером (обозначением) 34:34:070030:388

№ п/п	Наименование характеристики	Значение характеристики
1	2	3
1	Вид объекта недвижимости	Здание
2	Ранее присвоенный государственный учетный номер здания, сооружения, объекта незавершенного строительства (кадастровый, инвентарный или условный номер)	—

1	2	3
3	Кадастровый номер земельного участка (земельных участков), в границах которого (которых) расположено здание, сооружение, объект незавершенного строительства	34:34:070030:34
4	Номер кадастрового квартала (кадастровых кварталов), в пределах которого (которых) расположено здание, сооружение, объекта незавершенного строительства	34:34:070030
5	Адрес здания, сооружения, объекта незавершенного строительства	Волгоградская область, г. Волгоград, ул. им Курчатова, д. 14
	Местоположение здания, сооружения, объекта незавершенного строительства	—
	Дополнительные сведения о местоположении	—
6	Иные сведения	—

1. Сведения о характерных точках контура

вид объекта недвижимости (здание, сооружение, объект незавершенного строительства)

кадастровый номер (обозначение) 34:34:070030:392

Зона № 1

Номер контура	Номера характерных точек контура	Существующие			Уточненные			Метод определения координат	Средняя квадратическая погрешность определения координат характерной точки (Mt), м	Формулы, примененные для расчета средней квадратической погрешности определения координат характерной точки (Mt), м
		координаты, м		R, м	координаты, м		R, м			
		X	Y		X	Y				
1	2	3	4	5	6	7	8	9	10	11
—	н10	—	—	—	471 813,78	1 401 336,88	—	Метод спутниковых геодезических измерений (определений)	0,10	—
	н20	—	—	—	471 812,24	1 401 371,41	—			
	н30	—	—	—	471 799,74	1 401 370,86	—			

1	2	3	4	5	6	7	8	9	10	11
—	н4О	—	—	—	471 801,21	1 401 336,34	—	Метод спутниковых геодезических измерений (определений)	0,10	—
	н1О	—	—	—	471 813,78	1 401 336,88	—			

2. Характеристики здания, сооружения, объекта незавершенного строительства с кадастровым номером (обозначением) 34:34:070030:392

№ п/п	Наименование характеристики	Значение характеристики
1	2	3
1	Вид объекта недвижимости	Здание
2	Ранее присвоенный государственный учетный номер здания, сооружения, объекта незавершенного строительства (кадастровый, инвентарный или условный номер)	—
3	Кадастровый номер земельного участка (земельных участков), в границах которого (которых) расположено здание, сооружение, объект незавершенного строительства	34:34:070030:34
4	Номер кадастрового квартала (кадастровых кварталов), в пределах которого (которых) расположено здание, сооружение, объекта незавершенного строительства	34:34:070030
5	Адрес здания, сооружения, объекта незавершенного строительства	Волгоградская область, г. Волгоград, ул. им Курчатова, д. 16
	Местоположение здания, сооружения, объекта незавершенного строительства	—
	Дополнительные сведения о местоположении	—
6	Иные сведения	—

1. Сведения о характерных точках контура

вид объекта недвижимости (здание, сооружение, объект незавершенного строительства)

кадастровый номер (обозначение) 34:34:070030:393

Зона № 1

Номер контура	Номера характерных точек контура	Существующие			Уточненные			Метод определения координат	Средняя квадратическая погрешность определения координат характерной точки (Mt), м	Формулы, примененные для расчета средней квадратической погрешности определения координат характерной точки (Mt), м
		координаты, м		R, м	координаты, м		R, м			
		X	Y		X	Y				
1	2	3	4	5	6	7	8	9	10	11
—	н10	—	—	—	471 783,77	1 401 367,70	—	Метод спутниковых геодезических измерений (определений)	0,10	—
	н20	—	—	—	471 783,30	1 401 380,02	—			
	н30	—	—	—	471 714,99	1 401 377,49	—			
	н40	—	—	—	471 715,28	1 401 365,05	—			
	н10	—	—	—	471 783,77	1 401 367,70	—			

2. Характеристики здания, сооружения, объекта незавершенного строительства с кадастровым номером (обозначением) 34:34:070030:393

№ п/п	Наименование характеристики	Значение характеристики
1	2	3
1	Вид объекта недвижимости	Здание
2	Ранее присвоенный государственный учетный номер здания, сооружения, объекта незавершенного строительства (кадастровый, инвентарный или условный номер)	—

1	2	3
3	Кадастровый номер земельного участка (земельных участков), в границах которого (которых) расположено здание, сооружение, объект незавершенного строительства	—
4	Номер кадастрового квартала (кадастровых кварталов), в пределах которого (которых) расположено здание, сооружение, объекта незавершенного строительства	34:34:070030
5	Адрес здания, сооружения, объекта незавершенного строительства	Волгоградская область, г. Волгоград, ул. им Курчатова, д. 16а
	Местоположение здания, сооружения, объекта незавершенного строительства	—
	Дополнительные сведения о местоположении	—
6	Иные сведения	—

1. Сведения о характерных точках контура

вид объекта недвижимости (здание, сооружение, объект незавершенного строительства)

кадастровый номер (обозначение) 34:34:070030:395

Зона № 1

Номер контура	Номера характерных точек контура	Существующие			Уточненные			Метод определения координат	Средняя квадратическая погрешность определения координат характерной точки (Mt), м	Формулы, примененные для расчета средней квадратической погрешности определения координат характерной точки (Mt), м
		координаты, м		R, м	координаты, м		R, м			
		X	Y		X	Y				
1	2	3	4	5	6	7	8	9	10	11
—	н10	—	—	—	471 878,50	1 401 620,18	—	Метод спутниковых геодезических измерений (определений)	0,10	—
	н20	—	—	—	471 876,51	1 401 673,64	—			
	н30	—	—	—	471 864,82	1 401 673,16	—			

1	2	3	4	5	6	7	8	9	10	11
—	н4О	—	—	—	471 866,24	1 401 619,96	—	Метод спутниковых геодезических измерений (определений)	0,10	—
	н1О	—	—	—	471 878,50	1 401 620,18	—			

2. Характеристики здания, сооружения, объекта незавершенного строительства с кадастровым номером (обозначением) 34:34:070030:395

№ п/п	Наименование характеристики	Значение характеристики
1	2	3
1	Вид объекта недвижимости	Здание
2	Ранее присвоенный государственный учетный номер здания, сооружения, объекта незавершенного строительства (кадастровый, инвентарный или условный номер)	—
3	Кадастровый номер земельного участка (земельных участков), в границах которого (которых) расположено здание, сооружение, объект незавершенного строительства	—
4	Номер кадастрового квартала (кадастровых кварталов), в пределах которого (которых) расположено здание, сооружение, объекта незавершенного строительства	34:34:070030
5	Адрес здания, сооружения, объекта незавершенного строительства	Волгоградская область, г. Волгоград, ул. им Курчатова, д. 4
	Местоположение здания, сооружения, объекта незавершенного строительства	—
	Дополнительные сведения о местоположении	—
6	Иные сведения	—

1. Сведения о характерных точках контура

вид объекта недвижимости (здание, сооружение, объект незавершенного строительства)

кадастровый номер (обозначение) 34:34:070030:40

Зона № 1

Номер контура	Номера характерных точек контура	Существующие			Уточненные			Метод определения координат	Средняя квадратическая погрешность определения координат характерной точки (Mt), м	Формулы, примененные для расчета средней квадратической погрешности определения координат характерной точки (Mt), м
		координаты, м		R, м	координаты, м		R, м			
		X	Y		X	Y				
1	2	3	4	5	6	7	8	9	10	11
—	н10	—	—	—	471 866,34	1 401 684,54	—	Метод спутниковых геодезических измерений (определений)	0,10	—
	н20	—	—	—	471 866,00	1 401 697,06	—			
	н30	—	—	—	471 797,74	1 401 694,72	—			
	н40	—	—	—	471 798,08	1 401 682,22	—			
	н10	—	—	—	471 866,34	1 401 684,54	—			

2. Характеристики здания, сооружения, объекта незавершенного строительства с кадастровым номером (обозначением) 34:34:070030:40

№ п/п	Наименование характеристики	Значение характеристики
1	2	3
1	Вид объекта недвижимости	Здание
2	Ранее присвоенный государственный учетный номер здания, сооружения, объекта незавершенного строительства (кадастровый, инвентарный или условный номер)	—

1	2	3
3	Кадастровый номер земельного участка (земельных участков), в границах которого (которых) расположено здание, сооружение, объект незавершенного строительства	34:34:070030:40
4	Номер кадастрового квартала (кадастровых кварталов), в пределах которого (которых) расположено здание, сооружение, объекта незавершенного строительства	34:34:070030
5	Адрес здания, сооружения, объекта незавершенного строительства	Волгоградская область, г. Волгоград, ул. им Кирова, д. 106
	Местоположение здания, сооружения, объекта незавершенного строительства	—
	Дополнительные сведения о местоположении	—
6	Иные сведения	—

1. Сведения о характерных точках контура

вид объекта недвижимости (здание, сооружение, объект незавершенного строительства)

кадастровый номер (обозначение) 34:34:070030:400

Зона № 1

Номер контура	Номера характерных точек контура	Существующие			Уточненные			Метод определения координат	Средняя квадратическая погрешность определения координат характерной точки (Mt), м	Формулы, примененные для расчета средней квадратической погрешности определения координат характерной точки (Mt), м
		координаты, м		R, м	координаты, м		R, м			
		X	Y		X	Y				
1	2	3	4	5	6	7	8	9	10	11
—	н10	—	—	—	471 622,95	1 401 476,17	—	Метод спутниковых геодезических измерений (определений)	0,10	—
	н20	—	—	—	471 621,97	1 401 510,80	—			
	н30	—	—	—	471 609,36	1 401 510,08	—			

1	2	3	4	5	6	7	8	9	10	11
—	н4О	—	—	—	471 610,28	1 401 475,69	—	Метод спутниковых геодезических измерений (определений)	0,10	—
	н1О	—	—	—	471 622,95	1 401 476,17	—			

2. Характеристики здания, сооружения, объекта незавершенного строительства с кадастровым номером (обозначением) 34:34:070030:400

№ п/п	Наименование характеристики	Значение характеристики
1	2	3
1	Вид объекта недвижимости	Здание
2	Ранее присвоенный государственный учетный номер здания, сооружения, объекта незавершенного строительства (кадастровый, инвентарный или условный номер)	—
3	Кадастровый номер земельного участка (земельных участков), в границах которого (которых) расположено здание, сооружение, объект незавершенного строительства	34:34:070030:31
4	Номер кадастрового квартала (кадастровых кварталов), в пределах которого (которых) расположено здание, сооружение, объекта незавершенного строительства	34:34:070030
5	Адрес здания, сооружения, объекта незавершенного строительства	Волгоградская область, г. Волгоград, ул. им Губкина, д. 9
	Местоположение здания, сооружения, объекта незавершенного строительства	—
	Дополнительные сведения о местоположении	—
6	Иные сведения	—

1. Сведения о характерных точках контура										
вид объекта недвижимости (здание, сооружение, объект незавершенного строительства)										
кадастровый номер (обозначение) 34:34:070030:401										
Зона № 1										
Номер контура	Номера характерных точек контура	Существующие			Уточненные			Метод определения координат	Средняя квадратическая погрешность определения координат характерной точки (Mt), м	Формулы, примененные для расчета средней квадратической погрешности определения координат характерной точки (Mt), м
		координаты, м		R, м	координаты, м		R, м			
		X	Y		X	Y				
1	2	3	4	5	6	7	8	9	10	11
—	н10	—	—	—	471 778,47	1 401 614,83	—	Метод спутниковых геодезических измерений (определений)	0,10	—
	н20	—	—	—	471 778,24	1 401 617,14	—			
	н30	—	—	—	471 777,91	1 401 629,21	—			
	н40	—	—	—	471 705,41	1 401 626,06	—			
	н50	—	—	—	471 705,81	1 401 614,01	—			
	н60	—	—	—	471 769,33	1 401 616,73	—			
	н70	—	—	—	471 769,43	1 401 614,60	—			
	н10	—	—	—	471 778,47	1 401 614,83	—			

2. Характеристики здания, сооружения, объекта незавершенного строительства с кадастровым номером (обозначением) 34:34:070030:401

№ п/п	Наименование характеристики	Значение характеристики
1	2	3
1	Вид объекта недвижимости	Здание
2	Ранее присвоенный государственный учетный номер здания, сооружения, объекта незавершенного строительства (кадастровый, инвентарный или условный номер)	—
3	Кадастровый номер земельного участка (земельных участков), в границах которого (которых) расположено здание, сооружение, объект незавершенного строительства	34:34:070030:33
4	Номер кадастрового квартала (кадастровых кварталов), в пределах которого (которых) расположено здание, сооружение, объекта незавершенного строительства	34:34:070030
5	Адрес здания, сооружения, объекта незавершенного строительства	Волгоградская область, г. Волгоград, ул. им Губкина, д. 3а
	Местоположение здания, сооружения, объекта незавершенного строительства	—
	Дополнительные сведения о местоположении	—
6	Иные сведения	—

1. Сведения о характерных точках контура

вид объекта недвижимости (здание, сооружение, объект незавершенного строительства) _____

кадастровый номер (обозначение) 34:34:070030:403

Зона № 1

Номер контура	Номера характерных точек контура	Существующие			Уточненные			Метод определения координат	Средняя квадратическая погрешность определения координат характерной точки (Mt), м	Формулы, примененные для расчета средней квадратической погрешности определения координат характерной точки (Mt), м
		координаты, м		R, м	координаты, м		R, м			
		X	Y		X	Y				
1	2	3	4	5	6	7	8	9	10	11
—	n10	—	—	—	471 581,01	1 401 382,45	—	Метод спутниковых геодезических измерений (определений)	0,10	—

1	2	3	4	5	6	7	8	9	10	11
—	н20	—	—	—	471 580,88	1 401 395,01	—	Метод спутниковых геодезических измерений (определений)	0,10	—
	н30	—	—	—	471 512,57	1 401 392,72	—			
	н40	—	—	—	471 512,80	1 401 380,11	—			
	н10	—	—	—	471 581,01	1 401 382,45	—			

2. Характеристики здания, сооружения, объекта незавершенного строительства с кадастровым номером (обозначением) 34:34:070030:403

№ п/п	Наименование характеристики	Значение характеристики
1	2	3
1	Вид объекта недвижимости	Здание
2	Ранее присвоенный государственный учетный номер здания, сооружения, объекта незавершенного строительства (кадастровый, инвентарный или условный номер)	—
3	Кадастровый номер земельного участка (земельных участков), в границах которого (которых) расположено здание, сооружение, объект незавершенного строительства	—
4	Номер кадастрового квартала (кадастровых кварталов), в пределах которого (которых) расположено здание, сооружение, объекта незавершенного строительства	34:34:070030
5	Адрес здания, сооружения, объекта незавершенного строительства	Волгоградская область, г. Волгоград, ул. им Губкина, д. 4
	Местоположение здания, сооружения, объекта незавершенного строительства	—
	Дополнительные сведения о местоположении	—
6	Иные сведения	—

1. Сведения о характерных точках контура

вид объекта недвижимости (здание, сооружение, объект незавершенного строительства)

кадастровый номер (обозначение) 34:34:070030:405

Зона № 1

Номер контура	Номера характерных точек контура	Существующие			Уточненные			Метод определения координат	Средняя квадратическая погрешность определения координат характерной точки (Mt), м	Формулы, примененные для расчета средней квадратической погрешности определения координат характерной точки (Mt), м
		координаты, м		R, м	координаты, м		R, м			
		X	Y		X	Y				
1	2	3	4	5	6	7	8	9	10	11
—	н10	—	—	—	471 700,47	1 401 332,84	—	Метод спутниковых геодезических измерений (определений)	0,10	—
	н20	—	—	—	471 699,17	1 401 367,56	—			
	н30	—	—	—	471 686,54	1 401 367,08	—			
	н40	—	—	—	471 687,95	1 401 332,56	—			
	н10	—	—	—	471 700,47	1 401 332,84	—			

2. Характеристики здания, сооружения, объекта незавершенного строительства с кадастровым номером (обозначением) 34:34:070030:405

№ п/п	Наименование характеристики	Значение характеристики
1	2	3
1	Вид объекта недвижимости	Здание
2	Ранее присвоенный государственный учетный номер здания, сооружения, объекта незавершенного строительства (кадастровый, инвентарный или условный номер)	—

1	2	3
3	Кадастровый номер земельного участка (земельных участков), в границах которого (которых) расположено здание, сооружение, объект незавершенного строительства	34:34:070030:37
4	Номер кадастрового квартала (кадастровых кварталов), в пределах которого (которых) расположено здание, сооружение, объекта незавершенного строительства	34:34:070030
5	Адрес здания, сооружения, объекта незавершенного строительства	Волгоградская область, г. Волгоград, ул. им Губкина, д. 15а
	Местоположение здания, сооружения, объекта незавершенного строительства	—
	Дополнительные сведения о местоположении	—
6	Иные сведения	—

1. Сведения о характерных точках контура

вид объекта недвижимости (здание, сооружение, объект незавершенного строительства)

кадастровый номер (обозначение) 34:34:070030:408

Зона № 1

Номер контура	Номера характерных точек контура	Существующие			Уточненные			Метод определения координат	Средняя квадратическая погрешность определения координат характерной точки (Mt), м	Формулы, примененные для расчета средней квадратической погрешности определения координат характерной точки (Mt), м
		координаты, м		R, м	координаты, м		R, м			
		X	Y		X	Y				
1	2	3	4	5	6	7	8	9	10	11
—	н10	—	—	—	471 689,43	1 401 588,62	—	Метод спутниковых геодезических измерений (определений)	0,10	—
	н20	—	—	—	471 689,03	1 401 600,63	—			
	н30	—	—	—	471 616,26	1 401 598,36	—			

1	2	3	4	5	6	7	8	9	10	11
—	н4О	—	—	—	471 616,63	1 401 586,16	—	Метод спутниковых геодезических измерений (определений)	0,10	—
	н1О	—	—	—	471 689,43	1 401 588,62	—			

2. Характеристики здания, сооружения, объекта незавершенного строительства с кадастровым номером (обозначением) 34:34:070030:408

№ п/п	Наименование характеристики	Значение характеристики
1	2	3
1	Вид объекта недвижимости	Здание
2	Ранее присвоенный государственный учетный номер здания, сооружения, объекта незавершенного строительства (кадастровый, инвентарный или условный номер)	—
3	Кадастровый номер земельного участка (земельных участков), в границах которого (которых) расположено здание, сооружение, объект незавершенного строительства	34:34:070030:32
4	Номер кадастрового квартала (кадастровых кварталов), в пределах которого (которых) расположено здание, сооружение, объекта незавершенного строительства	34:34:070030
5	Адрес здания, сооружения, объекта незавершенного строительства	Волгоградская область, г. Волгоград, ул. им Губкина, д. 5
	Местоположение здания, сооружения, объекта незавершенного строительства	—
	Дополнительные сведения о местоположении	—
6	Иные сведения	—

1. Сведения о характерных точках контура										
вид объекта недвижимости (здание, сооружение, объект незавершенного строительства)										
кадастровый номер (обозначение) 34:34:070030:409										
Зона № 1										
Номер контура	Номера характерных точек контура	Существующие			Уточненные			Метод определения координат	Средняя квадратическая погрешность определения координат характерной точки (Mt), м	Формулы, примененные для расчета средней квадратической погрешности определения координат характерной точки (Mt), м
		координаты, м		R, м	координаты, м		R, м			
		X	Y		X	Y				
1	2	3	4	5	6	7	8	9	10	11
—	н10	—	—	—	471 698,74	1 401 549,55	—	Метод спутниковых геодезических измерений (определений)	0,10	$\sqrt{(m0^2 + m1^2)} = 0,10$
	н20	—	—	—	471 698,59	1 401 556,25	—			
	н30	—	—	—	471 696,79	1 401 556,20	—			
	н40	—	—	—	471 696,30	1 401 572,01	—			
	н50	—	—	—	471 698,17	1 401 572,01	—			
	н60	—	—	—	471 698,12	1 401 578,47	—			
	н70	—	—	—	471 678,56	1 401 577,87	—			
	н80	—	—	—	471 678,75	1 401 571,14	—			

1	2	3	4	5	6	7	8	9	10	11
—	н90	—	—	—	471 683,49	1 401 571,38	—	Метод спутниковых геодезических измерений (определений)	0,10	$\sqrt{(m0^2 + m1^2)} = 0,10$
	н100	—	—	—	471 684,10	1 401 555,86	—			
	н110	—	—	—	471 679,43	1 401 555,67	—			
	н120	—	—	—	471 679,58	1 401 548,71	—			
	н10	—	—	—	471 698,74	1 401 549,55	—			

2. Характеристики здания, сооружения, объекта незавершенного строительства с кадастровым номером (обозначением) 34:34:070030:409

№ п/п	Наименование характеристики	Значение характеристики
1	2	3
1	Вид объекта недвижимости	Здание
2	Ранее присвоенный государственный учетный номер здания, сооружения, объекта незавершенного строительства (кадастровый, инвентарный или условный номер)	—
3	Кадастровый номер земельного участка (земельных участков), в границах которого (которых) расположено здание, сооружение, объект незавершенного строительства	34:34:070030:12
4	Номер кадастрового квартала (кадастровых кварталов), в пределах которого (которых) расположено здание, сооружение, объекта незавершенного строительства	34:34:070030
5	Адрес здания, сооружения, объекта незавершенного строительства	400059, Российская Федерация, Волгоградская область, Волгоград г, им. Губкина ул, д 5а
	Местоположение здания, сооружения, объекта незавершенного строительства	—
	Дополнительные сведения о местоположении	—
6	Иные сведения	—

1. Сведения о характерных точках контура										
вид объекта недвижимости (здание, сооружение, объект незавершенного строительства)										
кадастровый номер (обозначение) 34:34:070030:41										
Зона № 1										
Номер контура	Номера характерных точек контура	Существующие			Уточненные			Метод определения координат	Средняя квадратическая погрешность определения координат характерной точки (Mt), м	Формулы, примененные для расчета средней квадратической погрешности определения координат характерной точки (Mt), м
		координаты, м		R, м	координаты, м		R, м			
		X	Y		X	Y				
1	2	3	4	5	6	7	8	9	10	11
—	н10	—	—	—	471 844,58	1 401 346,21	—	Метод спутниковых геодезических измерений (определений)	0,10	—
	н20	—	—	—	471 850,76	1 401 346,48	—			
	н30	—	—	—	471 850,94	1 401 345,58	—			
	н40	—	—	—	471 877,14	1 401 346,74	—			
	н50	—	—	—	471 876,59	1 401 361,97	—			
	н60	—	—	—	471 870,83	1 401 361,74	—			
	н70	—	—	—	471 870,77	1 401 362,88	—			
	н80	—	—	—	471 843,79	1 401 361,88	—			

1	2	3	4	5	6	7	8	9	10	11
—	н10	—	—	—	471 770,86	1 401 394,74	—	Метод спутниковых геодезических измерений (определений)	0,10	—
	н20	—	—	—	471 770,71	1 401 398,42	—			
	н30	—	—	—	471 776,95	1 401 398,71	—			
	н40	—	—	—	471 776,57	1 401 406,93	—			
	н50	—	—	—	471 770,44	1 401 406,66	—			
	н60	—	—	—	471 770,34	1 401 409,65	—			
	н70	—	—	—	471 741,82	1 401 408,38	—			
	н80	—	—	—	471 742,55	1 401 393,69	—			
	н10	—	—	—	471 770,86	1 401 394,74	—			

2. Характеристики здания, сооружения, объекта незавершенного строительства с кадастровым номером (обозначением) 34:34:070030:412

№ п/п	Наименование характеристики	Значение характеристики
1	2	3
1	Вид объекта недвижимости	Здание
2	Ранее присвоенный государственный учетный номер здания, сооружения, объекта незавершенного строительства (кадастровый, инвентарный или условный номер)	—

1	2	3
3	Кадастровый номер земельного участка (земельных участков), в границах которого (которых) расположено здание, сооружение, объект незавершенного строительства	34:34:070030:2009
4	Номер кадастрового квартала (кадастровых кварталов), в пределах которого (которых) расположено здание, сооружение, объекта незавершенного строительства	34:34:070030
5	Адрес здания, сооружения, объекта незавершенного строительства	обл. Волгоградская, г. Волгоград, ул. им. Губкина, д. 14а
	Местоположение здания, сооружения, объекта незавершенного строительства	—
	Дополнительные сведения о местоположении	—
6	Иные сведения	—

1. Сведения о характерных точках контура

вид объекта недвижимости (здание, сооружение, объект незавершенного строительства)

кадастровый номер (обозначение) 34:34:070030:415

Зона № 1

Номер контура	Номера характерных точек контура	Существующие			Уточненные			Метод определения координат	Средняя квадратическая погрешность определения координат характерной точки (Mt), м	Формулы, примененные для расчета средней квадратической погрешности определения координат характерной точки (Mt), м
		координаты, м		R, м	координаты, м		R, м			
		X	Y		X	Y				
1	2	3	4	5	6	7	8	9	10	11
—	н10	—	—	—	471 493,57	1 401 476,10	—	Метод спутниковых геодезических измерений (определений)	0,10	—
	н20	—	—	—	471 497,39	1 401 484,34	—			
	н30	—	—	—	471 486,85	1 401 489,77	—			

1	2	3	4	5	6	7	8	9	10	11
—	н4О	—	—	—	471 482,66	1 401 481,53	—	Метод спутниковых геодезических измерений (определений)	0,10	—
	н1О	—	—	—	471 493,57	1 401 476,10	—			

2. Характеристики здания, сооружения, объекта незавершенного строительства с кадастровым номером (обозначением) 34:34:070030:415

№ п/п	Наименование характеристики	Значение характеристики
1	2	3
1	Вид объекта недвижимости	Здание
2	Ранее присвоенный государственный учетный номер здания, сооружения, объекта незавершенного строительства (кадастровый, инвентарный или условный номер)	—
3	Кадастровый номер земельного участка (земельных участков), в границах которого (которых) расположено здание, сооружение, объект незавершенного строительства	34:34:070030:10
4	Номер кадастрового квартала (кадастровых кварталов), в пределах которого (которых) расположено здание, сооружение, объекта незавершенного строительства	34:34:070030
5	Адрес здания, сооружения, объекта незавершенного строительства	400059, Российская Федерация, Волгоградская область, Волгоград г, им. Губкина ул, д 2
	Местоположение здания, сооружения, объекта незавершенного строительства	—
	Дополнительные сведения о местоположении	—
6	Иные сведения	—

1. Сведения о характерных точках контура

вид объекта недвижимости (здание, сооружение, объект незавершенного строительства)

кадастровый номер (обозначение) 34:34:070030:420

Зона № 1

Номер контура	Номера характерных точек контура	Существующие			Уточненные			Метод определения координат	Средняя квадратическая погрешность определения координат характерной точки (Mt), м	Формулы, примененные для расчета средней квадратической погрешности определения координат характерной точки (Mt), м
		координаты, м		R, м	координаты, м		R, м			
		X	Y		X	Y				
1	2	3	4	5	6	7	8	9	10	11
—	н10	—	—	—	471 627,17	1 401 320,75	—	Метод спутниковых геодезических измерений (определений)	0,10	—
	н20	—	—	—	471 625,93	1 401 374,32	—			
	н30	—	—	—	471 613,17	1 401 373,99	—			
	н40	—	—	—	471 614,50	1 401 320,38	—			
	н10	—	—	—	471 627,17	1 401 320,75	—			

2. Характеристики здания, сооружения, объекта незавершенного строительства с кадастровым номером (обозначением) 34:34:070030:420

№ п/п	Наименование характеристики	Значение характеристики
1	2	3
1	Вид объекта недвижимости	Здание
2	Ранее присвоенный государственный учетный номер здания, сооружения, объекта незавершенного строительства (кадастровый, инвентарный или условный номер)	—

1	2	3
3	Кадастровый номер земельного участка (земельных участков), в границах которого (которых) расположено здание, сооружение, объект незавершенного строительства	—
4	Номер кадастрового квартала (кадастровых кварталов), в пределах которого (которых) расположено здание, сооружение, объекта незавершенного строительства	34:34:070030
5	Адрес здания, сооружения, объекта незавершенного строительства	Волгоградская область, г. Волгоград, ул. им Губкина, д. 15
	Местоположение здания, сооружения, объекта незавершенного строительства	—
	Дополнительные сведения о местоположении	—
6	Иные сведения	—

1. Сведения о характерных точках контура

вид объекта недвижимости (здание, сооружение, объект незавершенного строительства)

кадастровый номер (обозначение) 34:34:070030:422

Зона № 1

Номер контура	Номера характерных точек контура	Существующие			Уточненные			Метод определения координат	Средняя квадратическая погрешность определения координат характерной точки (Mt), м	Формулы, примененные для расчета средней квадратической погрешности определения координат характерной точки (Mt), м
		координаты, м		R, м	координаты, м		R, м			
		X	Y		X	Y				
1	2	3	4	5	6	7	8	9	10	11
—	н10	—	—	—	471 691,07	1 401 386,42	—	Метод спутниковых геодезических измерений (определений)	0,10	—
	н20	—	—	—	471 690,75	1 401 399,08	—			
	н30	—	—	—	471 622,38	1 401 397,24	—			

1	2	3	4	5	6	7	8	9	10	11
—	н4О	—	—	—	471 622,75	1 401 384,39	—	Метод спутниковых геодезических измерений (определений)	0,10	—
	н1О	—	—	—	471 691,07	1 401 386,42	—			

2. Характеристики здания, сооружения, объекта незавершенного строительства с кадастровым номером (обозначением) 34:34:070030:422

№ п/п	Наименование характеристики	Значение характеристики
1	2	3
1	Вид объекта недвижимости	Здание
2	Ранее присвоенный государственный учетный номер здания, сооружения, объекта незавершенного строительства (кадастровый, инвентарный или условный номер)	—
3	Кадастровый номер земельного участка (земельных участков), в границах которого (которых) расположено здание, сооружение, объект незавершенного строительства	—
4	Номер кадастрового квартала (кадастровых кварталов), в пределах которого (которых) расположено здание, сооружение, объекта незавершенного строительства	34:34:070030
5	Адрес здания, сооружения, объекта незавершенного строительства	Волгоградская область, г. Волгоград, ул. им Губкина, д. 13
	Местоположение здания, сооружения, объекта незавершенного строительства	—
	Дополнительные сведения о местоположении	—
6	Иные сведения	—

1. Сведения о характерных точках контура

вид объекта недвижимости (здание, сооружение, объект незавершенного строительства)

кадастровый номер (обозначение) 34:34:070030:428

Зона № 1

Номер контура	Номера характерных точек контура	Существующие			Уточненные			Метод определения координат	Средняя квадратическая погрешность определения координат характерной точки (Mt), м	Формулы, примененные для расчета средней квадратической погрешности определения координат характерной точки (Mt), м
		координаты, м		R, м	координаты, м		R, м			
		X	Y		X	Y				
1	2	3	4	5	6	7	8	9	10	11
—	н10	—	—	—	471 592,66	1 401 319,47	—	Метод спутниковых геодезических измерений (определений)	0,10	—
	н20	—	—	—	471 591,22	1 401 373,17	—			
	н30	—	—	—	471 578,67	1 401 372,84	—			
	н40	—	—	—	471 580,06	1 401 319,08	—			
	н10	—	—	—	471 592,66	1 401 319,47	—			

2. Характеристики здания, сооружения, объекта незавершенного строительства с кадастровым номером (обозначением) 34:34:070030:428

№ п/п	Наименование характеристики	Значение характеристики
1	2	3
1	Вид объекта недвижимости	Здание
2	Ранее присвоенный государственный учетный номер здания, сооружения, объекта незавершенного строительства (кадастровый, инвентарный или условный номер)	—

1	2	3
3	Кадастровый номер земельного участка (земельных участков), в границах которого (которых) расположено здание, сооружение, объект незавершенного строительства	—
4	Номер кадастрового квартала (кадастровых кварталов), в пределах которого (которых) расположено здание, сооружение, объекта незавершенного строительства	34:34:070030
5	Адрес здания, сооружения, объекта незавершенного строительства	Волгоградская область, г. Волгоград, ул. им Губкина, д. 6
	Местоположение здания, сооружения, объекта незавершенного строительства	—
	Дополнительные сведения о местоположении	—
6	Иные сведения	—

1. Сведения о характерных точках контура

вид объекта недвижимости (здание, сооружение, объект незавершенного строительства)

кадастровый номер (обозначение) 34:34:070030:430

Зона № 1

Номер контура	Номера характерных точек контура	Существующие			Уточненные			Метод определения координат	Средняя квадратическая погрешность определения координат характерной точки (Mt), м	Формулы, примененные для расчета средней квадратической погрешности определения координат характерной точки (Mt), м
		координаты, м		R, м	координаты, м		R, м			
		X	Y		X	Y				
1	2	3	4	5	6	7	8	9	10	11
—	н10	—	—	—	471 694,11	1 401 454,98	—	Метод спутниковых геодезических измерений (определений)	0,10	—
	н20	—	—	—	471 693,60	1 401 467,06	—			
	н30	—	—	—	471 620,54	1 401 464,00	—			

1	2	3	4	5	6	7	8	9	10	11
—	н4О	—	—	—	471 621,01	1 401 451,76	—	Метод спутниковых геодезических измерений (определений)	0,10	—
	н1О	—	—	—	471 694,11	1 401 454,98	—			

2. Характеристики здания, сооружения, объекта незавершенного строительства с кадастровым номером (обозначением) 34:34:070030:430

№ п/п	Наименование характеристики	Значение характеристики
1	2	3
1	Вид объекта недвижимости	Здание
2	Ранее присвоенный государственный учетный номер здания, сооружения, объекта незавершенного строительства (кадастровый, инвентарный или условный номер)	—
3	Кадастровый номер земельного участка (земельных участков), в границах которого (которых) расположено здание, сооружение, объект незавершенного строительства	34:34:070030:31
4	Номер кадастрового квартала (кадастровых кварталов), в пределах которого (которых) расположено здание, сооружение, объекта незавершенного строительства	34:34:070030
5	Адрес здания, сооружения, объекта незавершенного строительства	Волгоградская область, г. Волгоград, ул. им Губкина, д. 11
	Местоположение здания, сооружения, объекта незавершенного строительства	—
	Дополнительные сведения о местоположении	—
6	Иные сведения	—

1. Сведения о характерных точках контура

вид объекта недвижимости (здание, сооружение, объект незавершенного строительства)

кадастровый номер (обозначение) 34:34:070030:434

Зона № 1

Номер контура	Номера характерных точек контура	Существующие			Уточненные			Метод определения координат	Средняя квадратическая погрешность определения координат характерной точки (Mt), м	Формулы, примененные для расчета средней квадратической погрешности определения координат характерной точки (Mt), м
		координаты, м		R, м	координаты, м		R, м			
		X	Y		X	Y				
1	2	3	4	5	6	7	8	9	10	11
—	н10	—	—	—	471 691,82	1 401 525,94	—	Метод спутниковых геодезических измерений (определений)	0,10	$\sqrt{(m0^2 + m1^2)} = 0,10$
	н20	—	—	—	471 691,24	1 401 537,97	—			
	н30	—	—	—	471 618,29	1 401 534,83	—			
	н40	—	—	—	471 618,84	1 401 522,78	—			
	н10	—	—	—	471 691,82	1 401 525,94	—			

2. Характеристики здания, сооружения, объекта незавершенного строительства с кадастровым номером (обозначением) 34:34:070030:434

№ п/п	Наименование характеристики	Значение характеристики
1	2	3
1	Вид объекта недвижимости	Здание
2	Ранее присвоенный государственный учетный номер здания, сооружения, объекта незавершенного строительства (кадастровый, инвентарный или условный номер)	—

1	2	3
3	Кадастровый номер земельного участка (земельных участков), в границах которого (которых) расположено здание, сооружение, объект незавершенного строительства	34:34:070030:31
4	Номер кадастрового квартала (кадастровых кварталов), в пределах которого (которых) расположено здание, сооружение, объекта незавершенного строительства	34:34:070030
5	Адрес здания, сооружения, объекта незавершенного строительства	Волгоградская область, г. Волгоград, ул. им Губкина, д. 7
	Местоположение здания, сооружения, объекта незавершенного строительства	—
	Дополнительные сведения о местоположении	—
6	Иные сведения	—

1. Сведения о характерных точках контура

вид объекта недвижимости (здание, сооружение, объект незавершенного строительства)

кадастровый номер (обозначение) 34:34:070030:45

Зона № 1

Номер контура	Номера характерных точек контура	Существующие			Уточненные			Метод определения координат	Средняя квадратическая погрешность определения координат характерной точки (Mt), м	Формулы, примененные для расчета средней квадратической погрешности определения координат характерной точки (Mt), м
		координаты, м		R, м	координаты, м		R, м			
		X	Y	R, м	X	Y	R, м			
1	2	3	4	5	6	7	8	9	10	11
—	н10	—	—	—	471 688,54	1 401 678,09	—	Метод спутниковых геодезических измерений (определений)	0,10	—
	н20	—	—	—	471 688,12	1 401 692,05	—			
	н30	—	—	—	471 681,67	1 401 691,74	—			

1	2	3	4	5	6	7	8	9	10	11
—	н40	—	—	—	471 681,60	1 401 690,38	—	Метод спутниковых геодезических измерений (определений)	0,10	—
	н50	—	—	—	471 603,88	1 401 688,93	—			
	н60	—	—	—	471 604,17	1 401 673,23	—			
	н70	—	—	—	471 687,16	1 401 678,12	—			
	н10	—	—	—	471 688,54	1 401 678,09	—			

2. Характеристики здания, сооружения, объекта незавершенного строительства с кадастровым номером (обозначением) 34:34:070030:45

№ п/п	Наименование характеристики	Значение характеристики
1	2	3
1	Вид объекта недвижимости	Здание
2	Ранее присвоенный государственный учетный номер здания, сооружения, объекта незавершенного строительства (кадастровый, инвентарный или условный номер)	—
3	Кадастровый номер земельного участка (земельных участков), в границах которого (которых) расположено здание, сооружение, объект незавершенного строительства	34:34:070030:32
4	Номер кадастрового квартала (кадастровых кварталов), в пределах которого (которых) расположено здание, сооружение, объекта незавершенного строительства	34:34:070030
5	Адрес здания, сооружения, объекта незавершенного строительства	Волгоградская область, г. Волгоград, ул. им Кирова, д. 102
	Местоположение здания, сооружения, объекта незавершенного строительства	—
	Дополнительные сведения о местоположении	—
6	Иные сведения	—

1. Сведения о характерных точках контура

вид объекта недвижимости (здание, сооружение, объект незавершенного строительства)

кадастровый номер (обозначение) 34:34:070030:52

Зона № 1

Номер контура	Номера характерных точек контура	Существующие			Уточненные			Метод определения координат	Средняя квадратическая погрешность определения координат характерной точки (Mt), м	Формулы, примененные для расчета средней квадратической погрешности определения координат характерной точки (Mt), м
		координаты, м		R, м	координаты, м		R, м			
		X	Y		X	Y				
1	2	3	4	5	6	7	8	9	10	11
—	н40	—	—	—	471 561,42	1 401 295,78	—	Метод спутниковых геодезических измерений (определений)	0,10	—
	н30	—	—	—	471 561,05	1 401 308,38	—			
	н30	—	—	—	471 507,32	1 401 306,51	—			
	н40	—	—	—	471 507,76	1 401 294,03	—			
	н40	—	—	—	471 561,42	1 401 295,78	—			

2. Характеристики здания, сооружения, объекта незавершенного строительства с кадастровым номером (обозначением) 34:34:070030:52

№ п/п	Наименование характеристики	Значение характеристики
1	2	3
1	Вид объекта недвижимости	Здание
2	Ранее присвоенный государственный учетный номер здания, сооружения, объекта незавершенного строительства (кадастровый, инвентарный или условный номер)	—

1	2	3
3	Кадастровый номер земельного участка (земельных участков), в границах которого (которых) расположено здание, сооружение, объект незавершенного строительства	—
4	Номер кадастрового квартала (кадастровых кварталов), в пределах которого (которых) расположено здание, сооружение, объекта незавершенного строительства	34:34:070030
5	Адрес здания, сооружения, объекта незавершенного строительства	Волгоградская область, г. Волгоград, ул. 64 Армии, д. 6
	Местоположение здания, сооружения, объекта незавершенного строительства	—
	Дополнительные сведения о местоположении	—
6	Иные сведения	—

1. Сведения о характерных точках контура

вид объекта недвижимости (здание, сооружение, объект незавершенного строительства)

кадастровый номер (обозначение) 34:34:070030:55

Зона № 1

Номер контура	Номера характерных точек контура	Существующие			Уточненные			Метод определения координат	Средняя квадратическая погрешность определения координат характерной точки (Mt), м	Формулы, примененные для расчета средней квадратической погрешности определения координат характерной точки (Mt), м
		координаты, м		R, м	координаты, м		R, м			
		X	Y		X	Y				
1	2	3	4	5	6	7	8	9	10	11
—	н10	—	—	—	471 785,68	1 401 303,98	—	Метод спутниковых геодезических измерений (определений)	0,10	—
	н20	—	—	—	471 785,34	1 401 316,62	—			
	н30	—	—	—	471 717,07	1 401 314,12	—			

1	2	3	4	5	6	7	8	9	10	11
—	н4О	—	—	—	471 717,41	1 401 301,48	—	Метод спутниковых геодезических измерений (определений)	0,10	—
	н1О	—	—	—	471 785,68	1 401 303,98	—			

2. Характеристики здания, сооружения, объекта незавершенного строительства с кадастровым номером (обозначением) 34:34:070030:55

№ п/п	Наименование характеристики	Значение характеристики
1	2	3
1	Вид объекта недвижимости	Здание
2	Ранее присвоенный государственный учетный номер здания, сооружения, объекта незавершенного строительства (кадастровый, инвентарный или условный номер)	—
3	Кадастровый номер земельного участка (земельных участков), в границах которого (которых) расположено здание, сооружение, объект незавершенного строительства	34:34:070030:39
4	Номер кадастрового квартала (кадастровых кварталов), в пределах которого (которых) расположено здание, сооружение, объекта незавершенного строительства	34:34:070030
5	Адрес здания, сооружения, объекта незавершенного строительства	Волгоградская область, г. Волгоград, ул. 64 Армии, д. 10
	Местоположение здания, сооружения, объекта незавершенного строительства	—
	Дополнительные сведения о местоположении	—
6	Иные сведения	—

1. Сведения о характерных точках контура

вид объекта недвижимости (здание, сооружение, объект незавершенного строительства)

кадастровый номер (обозначение) 34:34:060035:830

Зона № 1

Номер контура	Номера характерных точек контура	Существующие			Уточненные			Метод определения координат	Средняя квадратическая погрешность определения координат характерной точки (Mt), м	Формулы, примененные для расчета средней квадратической погрешности определения координат характерной точки (Mt), м
		координаты, м		R, м	координаты, м		R, м			
		X	Y		X	Y				
1	2	3	4	5	6	7	8	9	10	11
—	н10	—	—	—	471 868,53	1 401 595,81	—	Метод спутниковых геодезических измерений (определений)	0,10	—
	н20	—	—	—	471 868,32	1 401 607,53	—			
	н30	—	—	—	471 795,17	1 401 605,38	—			
	н40	—	—	—	471 795,85	1 401 593,16	—			
	н10	—	—	—	471 868,53	1 401 595,81	—			

2. Характеристики здания, сооружения, объекта незавершенного строительства с кадастровым номером (обозначением) 34:34:060035:830

№ п/п	Наименование характеристики	Значение характеристики
1	2	3
1	Вид объекта недвижимости	Здание
2	Ранее присвоенный государственный учетный номер здания, сооружения, объекта незавершенного строительства (кадастровый, инвентарный или условный номер)	—

1	2	3
3	Кадастровый номер земельного участка (земельных участков), в границах которого (которых) расположено здание, сооружение, объект незавершенного строительства	—
4	Номер кадастрового квартала (кадастровых кварталов), в пределах которого (которых) расположено здание, сооружение, объекта незавершенного строительства	34:34:060035
5	Адрес здания, сооружения, объекта незавершенного строительства	400059, Российская Федерация, Волгоградская область, Волгоград г, им. Курчатова ул, д 6
	Местоположение здания, сооружения, объекта незавершенного строительства	—
	Дополнительные сведения о местоположении	—
6	Иные сведения	—

1. Сведения о характерных точках контура

вид объекта недвижимости (здание, сооружение, объект незавершенного строительства)

кадастровый номер (обозначение) 34:34:070031:44

Зона № 1

Номер контура	Номера характерных точек контура	Существующие			Уточненные			Метод определения координат	Средняя квадратическая погрешность определения координат характерной точки (Mt), м	Формулы, примененные для расчета средней квадратической погрешности определения координат характерной точки (Mt), м
		координаты, м		R, м	координаты, м		R, м			
		X	Y		X	Y				
1	2	3	4	5	6	7	8	9	10	11
—	н10	—	—	—	471 647,44	1 401 298,89	—	Метод спутниковых геодезических измерений (определений)	0,10	—
	н20	—	—	—	471 646,87	1 401 311,60	—			
	н30	—	—	—	471 614,84	1 401 310,34	—			

1	2	3	4	5	6	7	8	9	10	11
—	н4О	—	—	—	471 615,52	1 401 297,77	—	Метод спутниковых геодезических измерений (определений)	0,10	—
	н1О	—	—	—	471 647,44	1 401 298,89	—			

2. Характеристики здания, сооружения, объекта незавершенного строительства с кадастровым номером (обозначением) 34:34:070031:44

№ п/п	Наименование характеристики	Значение характеристики
1	2	3
1	Вид объекта недвижимости	Здание
2	Ранее присвоенный государственный учетный номер здания, сооружения, объекта незавершенного строительства (кадастровый, инвентарный или условный номер)	—
3	Кадастровый номер земельного участка (земельных участков), в границах которого (которых) расположено здание, сооружение, объект незавершенного строительства	34:34:070030:27
4	Номер кадастрового квартала (кадастровых кварталов), в пределах которого (которых) расположено здание, сооружение, объекта незавершенного строительства	34:34:070031
5	Адрес здания, сооружения, объекта незавершенного строительства	Волгоградская область, г. Волгоград, ул. 64 Армии, д. 8
	Местоположение здания, сооружения, объекта незавершенного строительства	—
	Дополнительные сведения о местоположении	—
6	Иные сведения	—

1. Сведения о характерных точках контура

вид объекта недвижимости (здание, сооружение, объект незавершенного строительства)

кадастровый номер (обозначение) 34:34:070031:34

Зона № 1

Номер контура	Номера характерных точек контура	Существующие			Уточненные			Метод определения координат	Средняя квадратическая погрешность определения координат характерной точки (Mt), м	Формулы, примененные для расчета средней квадратической погрешности определения координат характерной точки (Mt), м
		координаты, м		R, м	координаты, м		R, м			
		X	Y		X	Y				
1	2	3	4	5	6	7	8	9	10	11
—	н10	—	—	—	471 701,60	1 401 300,81	—	Метод спутниковых геодезических измерений (определений)	0,10	—
	н20	—	—	—	471 701,03	1 401 313,61	—			
	н20	—	—	—	471 646,87	1 401 311,60	—			
	н10	—	—	—	471 647,44	1 401 298,89	—			
	н10	—	—	—	471 701,60	1 401 300,81	—			

2. Характеристики здания, сооружения, объекта незавершенного строительства с кадастровым номером (обозначением) 34:34:070031:34

№ п/п	Наименование характеристики	Значение характеристики
1	2	3
1	Вид объекта недвижимости	Сооружение
2	Ранее присвоенный государственный учетный номер здания, сооружения, объекта незавершенного строительства (кадастровый, инвентарный или условный номер)	—

1	2	3
3	Кадастровый номер земельного участка (земельных участков), в границах которого (которых) расположено здание, сооружение, объект незавершенного строительства	34:34:070030:27
4	Номер кадастрового квартала (кадастровых кварталов), в пределах которого (которых) расположено здание, сооружение, объекта незавершенного строительства	34:34:070031
5	Адрес здания, сооружения, объекта незавершенного строительства	Волгоградская область, г. Волгоград, ул. 64 Армии, д. 8
	Местоположение здания, сооружения, объекта незавершенного строительства	—
	Дополнительные сведения о местоположении	—
6	Иные сведения	—

1. Сведения о характерных точках контура

вид объекта недвижимости (здание, сооружение, объект незавершенного строительства)

кадастровый номер (обозначение) 34:00:000000:23663

Зона № 1

Номер контура	Номера характерных точек контура	Существующие			Уточненные			Метод определения координат	Средняя квадратическая погрешность определения координат характерной точки (Mt), м	Формулы, примененные для расчета средней квадратической погрешности определения координат характерной точки (Mt), м
		координаты, м		R, м	координаты, м		R, м			
		X	Y		X	Y				
1	2	3	4	5	6	7	8	9	10	11
—	н10	—	—	—	471 870,57	1 401 531,17	—	Метод спутниковых геодезических измерений (определений)	0,10	—
	н20	—	—	—	471 870,14	1 401 543,25	—			
	н30	—	—	—	471 797,48	1 401 540,84	—			

1	2	3	4	5	6	7	8	9	10	11
—	н4О	—	—	—	471 797,90	1 401 528,72	—	Метод спутниковых геодезических измерений (определений)	0,10	—
	н1О	—	—	—	471 870,57	1 401 531,17	—			

2. Характеристики здания, сооружения, объекта незавершенного строительства с кадастровым номером (обозначением) 34:00:000000:23663

№ п/п	Наименование характеристики	Значение характеристики
1	2	3
1	Вид объекта недвижимости	Здание
2	Ранее присвоенный государственный учетный номер здания, сооружения, объекта незавершенного строительства (кадастровый, инвентарный или условный номер)	Инвентарный номер 356
3	Кадастровый номер земельного участка (земельных участков), в границах которого (которых) расположено здание, сооружение, объект незавершенного строительства	—
4	Номер кадастрового квартала (кадастровых кварталов), в пределах которого (которых) расположено здание, сооружение, объекта незавершенного строительства	34:00:000000
5	Адрес здания, сооружения, объекта незавершенного строительства	400059, Российская Федерация, Волгоградская область, Волгоград г, им. Курчатова ул, д 8
	Местоположение здания, сооружения, объекта незавершенного строительства	—
	Дополнительные сведения о местоположении	—
6	Иные сведения	—

**Сведения о зданиях, сооружениях, объектах незавершенного строительства,
необходимые для исправления реестровых ошибок в сведениях об описании их местоположения**

1. Сведения о характерных точках контура здания, сооружения, объекта незавершенного строительства

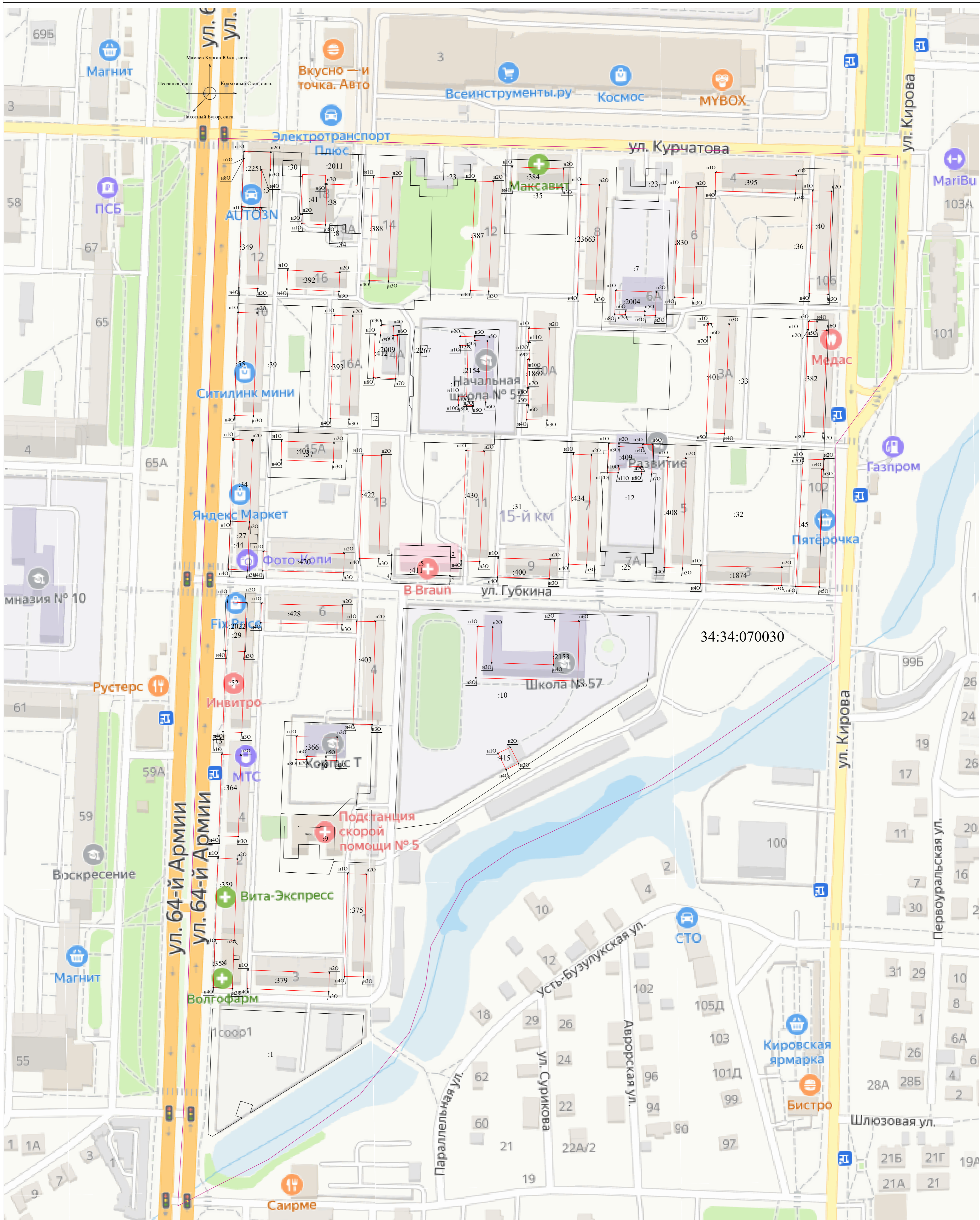
с кадастровым номером _____

Зона № _____

Номер контура	Номера характерных точек контура	Существующие			Уточненные			Метод определения координат	Средняя квадратическая погрешность определения координат характерной точки (Mt), м	Формулы, примененные для расчета средней квадратической погрешности определения координат характерной точки (Mt), м
		координаты, м		R, м	координаты, м		R, м			
		X	Y		X	Y				
1	2	3	4	5	6	7	8	9	10	11

2. Иные сведения о здании, сооружении, объекте незавершенного строительства с кадастровым номером _____

1.



Масштаб 1:1 200











Условные обозначения:

- Существующая часть границы, имеющаяся в ЕГРН сведения о которой достаточны для определения ее местоположения
- вновь образованная часть границы, сведения о которой достаточны для определения ее местоположения
- Характерная точка границы, сведения о которой позволяют однозначно определить ее положение на местности
- Пункт государственной геодезической сети
- Пункт опорной межевой сети
- Точка съемочного обоснования
- Направления геодезических построений при создании съемочного обоснования
- Направления геодезических построений при определении координат характерных точек границ земельного участка
- Кадастровый квартал
- Кадастровый номер земельного участка

Схема геодезических построений



Условные обозначения:

-  - Существующая часть границы, имеющиеся в ЕГРН сведения о которой достаточны для определения ее местоположения
-  - вновь образованная часть границы, сведения о которой достаточны для определения ее местоположения
-  - Характерная точка границы, сведения о которой позволяют однозначно определить ее положение на местности
-  - Пункт государственной геодезической сети
-  - Пункт опорной межевой сети
-  - Точка съёмочного обоснования
-  - Направления геодезических построений при создании съёмочного обоснования
-  - Направления геодезических построений при определении координат характерных точек границ земельного участка
-  - Кадастровый квартал
-  - Кадастровый номер земельного участка

34:34:080040