

КАРТА-ПЛАН ТЕРРИТОРИИ

34:34:070056

(номер кадастрового квартала (номера смежных кадастровых кварталов), являющегося (являющихся) территорией, на которой выполняются комплексные кадастровые работы)

Дата подготовки карты-плана территории 19 июля 2023 г.

Пояснительная записка

1. Сведения о заказчике

Департамент муниципального имущества администрации Волгограда (ОГРН: 1023403446362, ИНН: 3444074200)

(полное наименование органа местного самоуправления муниципального района или городского округа, органа исполнительной власти города федерального значения Москвы, Санкт-Петербурга или Севастополя, основной государственный регистрационный номер, идентификационный номер налогоплательщика)

Постановление об утверждении карты-плана территории кадастрового квартала с учетными номеами 34:34:070030, 34:34:070056 № б/н, от 20 апреля 2023 г., выдан (составлен) Департамент муниципального имущества администрации Волгограда

(сведения об утверждении карты-плана территории)

2. Сведения о кадастровом инженерере

Фамилия, имя, отчество (при наличии отчества): Казакова Ольга Владимировна

Страховой номер индивидуального лицевого счета: 07266905889

Контактный телефон: сот.: 8 (906) 168-06-24

Адрес электронной почты и почтовый адрес, по которым осуществляется связь с кадастровым инженером: lele24@list.ru
400137, г. Волгоград, ул. Московская, д. 6а, кв.103

Наименование саморегулируемой организации кадастровых инженеров (СРО), членом которой является кадастровый инженер:
СРО "Кадастровые инженеры юга"

Номер регистрации в государственном реестре лиц, осуществляющих кадастровую деятельность: 34 256

Сокращенное наименование юридического лица, если кадастровый инженер является работником юридического лица:
ООО "ГЕОПРОМИНЖЕНЕРИЯ"

3. Основания выполнения комплексных кадастровых работ

№ 0129300014923000040, от 20 апреля 2023 г., выдан (составлен) Департамент муниципального имущества администрации Волгограда

(наименование и реквизиты государственного или муниципального контракта на выполнение комплексных кадастровых работ)

4. Перечень документов, использованных при подготовке карты-плана территории

№ п/п	Наименование документа	Реквизиты документа
1	2	3

1	2	3
1	Кадастровый план территории	№ КУВИ-001/2023-133795344, от 8 июня 2023 г., выдан (составлен) Филиал публично-правовой компании "Роскадастр" по Волгоградской области
2	Выписка из ЕГРН об объекте недвижимости (ОКС)	№ КУВИ-001/2023-165365539, от 19 июля 2023 г., выдан (составлен) Филиал публично-правовой компании "Роскадастр" по Волгоградской области
3	Выписка из ЕГРН об основных характеристиках и зарегистрированных правах на объект недвижимости (земельный участок)	№ КУВИ-001/2022-203987227, от 17 ноября 2022 г., выдан (составлен) Филиал Федерального государственного бюджетного учреждения "Федеральная кадастровая палата Федеральной службы государственной регистрации, кадастра и картографии" по Волгоградской области
4	Выписка из ЕГРН об основных характеристиках и зарегистрированных правах на объект недвижимости (земельный участок)	№ КУВИ-001/2022-203988520, от 17 ноября 2022 г., выдан (составлен) Филиал Федерального государственного бюджетного учреждения "Федеральная кадастровая палата Федеральной службы государственной регистрации, кадастра и картографии" по Волгоградской области
5	Выписка из ЕГРН об основных характеристиках и зарегистрированных правах на объект недвижимости (земельный участок)	№ КУВИ-001/2022-212306774, от 30 ноября 2022 г., выдан (составлен) Филиал Федерального государственного бюджетного учреждения "Федеральная кадастровая палата Федеральной службы государственной регистрации, кадастра и картографии" по Волгоградской области
6	Выписка из ЕГРН об основных характеристиках и зарегистрированных правах на объект недвижимости (земельный участок)	№ КУВИ-001/2022-204690008, от 18 ноября 2022 г., выдан (составлен) Филиал Федерального государственного бюджетного учреждения "Федеральная кадастровая палата Федеральной службы государственной регистрации, кадастра и картографии" по Волгоградской области
7	Выписка из ЕГРН об основных характеристиках и зарегистрированных правах на объект недвижимости (земельный участок)	№ КУВИ-001/2022-204690056, от 18 ноября 2022 г., выдан (составлен) Филиал Федерального государственного бюджетного учреждения "Федеральная кадастровая палата Федеральной службы государственной регистрации, кадастра и картографии" по Волгоградской области
8	Выписка из ЕГРН об основных характеристиках и зарегистрированных правах на объект недвижимости (земельный участок)	№ КУВИ-001/2022-204690034, от 18 ноября 2022 г., выдан (составлен) Филиал Федерального государственного бюджетного учреждения "Федеральная кадастровая палата Федеральной службы государственной регистрации, кадастра и картографии" по Волгоградской области
9	Выписка из ЕГРН об основных характеристиках и зарегистрированных правах на объект недвижимости (земельный участок)	№ КУВИ-001/2022-204689990, от 18 ноября 2022 г., выдан (составлен) Филиал Федерального государственного бюджетного учреждения "Федеральная кадастровая палата Федеральной службы государственной регистрации, кадастра и картографии" по Волгоградской области
10	Выписка из ЕГРН об основных характеристиках и зарегистрированных правах на объект недвижимости (земельный участок)	№ КУВИ-001/2022-204690089, от 18 ноября 2022 г., выдан (составлен) Филиал Федерального государственного бюджетного учреждения "Федеральная кадастровая палата Федеральной службы государственной регистрации, кадастра и картографии" по Волгоградской области

1	2	3
119	Выписка из ЕГРН об объекте недвижимости (Сооружение)	№ КУВИ-001/2022-204695332, от 18 ноября 2022 г., выдан (составлен) Филиал Федерального государственного бюджетного учреждения "Федеральная кадастровая палата Федеральной службы государственной регистрации, кадастра и картографии" по Волгоградской области
120	Выписка о пунктах государственной геодезической сети, государственной нивелирной сети и государственной гравиметрической сети	№ 189/545, от 15 сентября 2022 г., выдан (составлен) Федеральное государственное бюджетное учреждение «Федеральный научно-технический центр геодезии, картографии и инфраструктуры пространственных данных»
121	Выписка из ЕГРН об объекте недвижимости (Здание)	№ КУВИ-001/2022-204721893, от 18 ноября 2022 г., выдан (составлен) Филиал Федерального государственного бюджетного учреждения "Федеральная кадастровая палата Федеральной службы государственной регистрации, кадастра и картографии" по Волгоградской области
122	Выписка из ЕГРН об объекте недвижимости (Здание)	№ КУВИ-001/2022-204716883, от 18 ноября 2022 г., выдан (составлен) Филиал Федерального государственного бюджетного учреждения "Федеральная кадастровая палата Федеральной службы государственной регистрации, кадастра и картографии" по Волгоградской области
123	Кадастровый план территории	№ КУВИ-001/2023-86346934, от 12 апреля 2023 г., выдан (составлен) Филиал публично-правовой компании "Роскадастр" по Волгоградской области

5. Сведения о геодезической основе, использованной при подготовке карты-плана территории

Система координат МСК-34, зона 1

№ п/п	Название пункта и тип знака геодезической сети	Класс геодезической сети	Координаты, м		Сведения о состоянии на 1 июня 2023 г.		
			X	Y	наружного знака пункта	центра знака	марки
1	2	3	4	5	6	7	8
1	Мамаев Курган Южн., сигн.	ГГС - 3 класса	487 062,00	1 409 356,88	Сохранился	Сохранился	Сохранился
2	Колхозный Стан, сигн.		458 493,50	1 416 328,34			
3	Пахотный Бугор, сигн.		471 553,29	1 396 945,18			
4	Песчанка, сигн.	ГГС - 2 класса	475 407,42	1 397 973,61			

6. Сведения о средствах измерений

№ п/п	Наименование прибора (инструмента, аппаратуры)	Сведения об утверждении типа измерений	Реквизиты свидетельства о поверке прибора (инструмента, аппаратуры)
1	2	3	4
1	Аппаратура геодезическая спутниковая	Номер: 82542-21. Срок действия: 08.03.2024	№С-ГСХ/09-03-2022/138372849 ООО "ЦИПСИ НАВГЕОТЕХ-ДИАГНОСТИКА"

7. Пояснения к разделам карты-плана территории

Сведения о комплексных кадастровых работах

В соответствии п.2 ст.42.7 Федерального закона от 24.07.2007г. №221-ФЗ «О кадастровой деятельности» были направлены извещения о начале выполнения комплексных кадастровых работ по адресам правообладателей объектов недвижимости, имеющих в ЕГРН.

Заказчиком комплексных кадастровых работ было размещено извещение о начале выполнения комплексных кадастровых работ на своем официальном сайте.

В соответствии с пунктом 3 ст.42.3 Федерального закона от 24.07.2007 N 221-ФЗ (ред. от 11.06.2021) "О кадастровой деятельности", комплексные кадастровые работы выполнены кадастровым инженером Казаковой О.В. квалификационный аттестат 34-15-557, являющегося членом СРО "Кадастровые инженеры юга" , регистрационный номер в СРО - НП001592 от 24.06.2016., реестровый номер в реестре кадастровых инженеров 34256, СНИЛС 072-669-058-89, контактный адрес: г. Волгоград, ул. Московская, ба, кв. 103, адрес электронной почты Lele24@list.ru, являющегося работником ООО "ГЕОПРОМИНЖЕНЕРИЯ".

Исходными документами для выполнения комплексных кадастровых работ послужили:

1. Сведения Единого государственного реестра недвижимости (далее – ЕГРН), полученные в виде кадастровых планов территории кварталов 34:34:070056, 34:34:000000.

2. Выписки из Единого государственного реестра недвижимости об основных характеристиках на земельные участки и объекты капитального строительства.

3. Сведения государственного фонда данных, полученных в результате проведения землеустройства.

Геодезические измерения по определению местоположения характерных точек границ земельных участков и объектов капитального строительства выполнялись методом спутниковых геодезических измерений (определений) от пунктов государственной геодезической сети. На схеме геодезических построений отображен пример таких измерений, но направления измерений показаны не для всех точек, т.к. это очень сильно перегружает схему и делает её не читаемой. Контроль измерений осуществлялся методом эталонов, путем сравнения результатов позиционирования с заранее известными данными, полученными из независимых геодезических определений.

При выполнении комплексных кадастровых работ в отношении территории кадастрового квартала 34:34:070056, установлено следующее:

На момент проведения комплексных кадастровых работ по сведениям ЕГРН, в границах территории кадастрового квартала были учтены сведения о 215 земельных участках, 167 из них местоположение установлено в соответствии с законодательством.

Границы земельных участков с кадастровыми номерами 34:34:070056:73,34:34:070056:88, 34:34:070056:97, 34:34:070056:125, 34:34:070056:144, уточнены в соответствии с законодательством.

Границы земельных участков с кадастровыми номерами 34:34:070056:75, 34:34:070056:128, 34:34:070056:153, 34:34:070056:155, 34:34:070056:158, 34:34:070056:174 установлены, однако, расхождение площади согласно сведениям государственного реестра недвижимости и фактически используемой превышает величину более чем десять процентов от площади земельного участка, поэтому они исключены из карта-план территории.

Местоположение земельных участков с кадастровыми номерами 34:34:070056:45, 34:34:070056:47, 34:34:070056:52, 34:34:070056:56, 34:34:070056:60, 34:34:070056:61, 34:34:070056:63, 34:34:070056:64, 34:34:070056:68, 34:34:070056:69, 34:34:070056:70, 34:34:070056:72, 34:34:070056:76, 34:34:070056:77, 34:34:070056:81, 34:34:070056:83, 34:34:070056:84, 34:34:070056:94, 34:34:070056:98, 34:34:070056:100, 34:34:070056:105, 34:34:070056:108, 34:34:070056:111, 34:34:070056:114, 34:34:070056:118, 34:34:070056:130, 34:34:070056:139, 34:34:070056:142, 34:34:070056:150, 34:34:070056:156, 34:34:070056:160, 34:34:070056:214, 34:34:070056:1697, 34:34:070056:1715 обнаружить затруднительно, ведутся работы.

В ходе комплексных кадастровых работ установлено, что объекты капитального строительства с кадастровыми номерами 34:34:070056:112, 34:34:070056:152 являются дублирующими, их рекомендуется снять с государственного кадастрового учета.

Образование земельных участков произведено на основании проекта межевания территории, утвержденного постановлением главы Волгограда №297 от 25.03.2022г., №29 от 20.01.2015г., а также проекта планировки, утвержденного постановлением главы Волгограда №1726 от 24.10.2023г. (В проекте карта-плана данные земельные участки не указаны в связи с тем, что устанавливается их местоположение, ожидаем информации от департамента муниципального имущества администрации Волгограда).

В ходе ККР уточнено местоположение границ 81 объекта капитального строительства, расположенных на земельных участках, определены координаты характерных точек контуров зданий.

Объекты капитального строительства с кадастровыми номерами 34:34:070056:1107, 34:34:070056:1108, 34:34:070056:1109, 34:34:070056:1338, 34:34:070056:1339, 34:34:070056:1341, 34:34:070056:1342, 34:34:070056:1343, 34:34:070056:1344, 34:34:070056:1345 расположены за пределами границ кадастрового квартала 34:34:070030. Сведения о таких объектах недвижимости не включены в карту – план территории, так как в данном случае они объектами ККР не являются.

Одновременно, в карту – план включены сведения о здании с кадастровым номером: 34:34:070047:368, который фактически расположен в границах кадастрового квартала 34:34:070030.

В ходе комплексных кадастровых работ установлено, что объекты капитального строительства с кадастровыми номерами 34:34:070047:220, 34:34:070056:443, 34:34:070056:295, 34:34:070056:297, 34:34:070056:262, 34:34:070056:270, 34:34:070056:276, 34:34:070056:298, 34:34:070056:302, 34:34:070056:266, 34:34:070056:302, 34:34:070056:314, 34:34:070056:427, 34:34:070056:434, 34:34:070056:1097 являются дублирующими, их рекомендуется снять с государственного кадастрового учета.

В карту – план территории не включены сведения о сооружениях с кадастровыми номерами 34:34:070056:1098, 34:34:070056:1172, 34:34:070056:1173, 34:34:070056:1175, 34:34:070056:1178, 34:34:070056:1279, 34:34:070056:1280, 34:34:070056:1281, 34:34:070056:1282, 34:34:070056:1283, 34:34:070056:1284, 34:34:070056:1346, 34:34:070056:1347, 34:34:070056:1348, 34:34:070056:1349, 34:34:070056:1350, 34:34:070056:1351, 34:34:070056:1352, 34:34:070056:1431, 34:34:070056:1432, 34:34:070056:1434, 34:34:070056:1448, 34:34:070056:1449, 34:34:070056:1450, 34:34:070056:1451, 34:34:070056:1452, 34:34:070056:1453, 34:34:070056:1454, 34:34:070056:1465, 34:34:070056:1466, 34:34:070056:1708, 34:34:070056:1711, 34:34:070056:1712, 34:34:070056:379, так как являются линейными сооружениями.

Местоположение других объектов капитального строительства обнаружить затруднительно, ведутся работы.

Сведения об уточняемых земельных участках

1. Сведения о характерных точках границы уточняемого земельного участка с кадастровым номером 34:34:070056:73

Зона № 1

Обозначение характерных точек границ	Существующие координаты, м		Уточненные координаты, м		Метод определения координат	Средняя квадратическая погрешность определения координат характерной точки (Mt), м	Формулы, примененные для расчета средней квадратической погрешности определения координат характерной точки (Mt), м
	X	Y	X	Y			
1	2	3	4	5	6	7	8
н1У	—	—	470 319,37	1 401 615,04	Метод спутниковых геодезических измерений (определений)	0,10	$\sqrt{(m0^2 + m1^2)} = 0,10$
н2У	—	—	470 319,21	1 401 618,69			
н3У	—	—	470 319,32	1 401 623,66			
н4У	—	—	470 318,04	1 401 623,50			
н5У	—	—	470 311,04	1 401 623,78			
н6У	—	—	470 311,11	1 401 623,20			
н7У	—	—	470 305,79	1 401 623,50			
н8У	—	—	470 290,43	1 401 623,66			
н9У	—	—	470 288,53	1 401 623,70			
н10У	—	—	470 286,76	1 401 623,68			
н11У	—	—	470 287,06	1 401 614,99			
н12У	—	—	470 302,37	1 401 614,82			

1	2	3	4	5	6	7	8
н13У	—	—	470 312,76	1 401 614,65	Метод спутниковых геодезических измерений (определений)	0,10	$\sqrt{(m0^2 + m1^2)} = 0,10$
н1У	—	—	470 319,37	1 401 615,04			

2. Сведения о частях границ уточняемого земельного участка с кадастровым номером 34:34:070056:73

Обозначение части границ		Горизонтальное проложение (S), м	Описание прохождения части границ	Отметка о наличии земельного спора о местоположении границ земельного участка
от т.	до т.			
1	2	3	4	5
н1У	н2У	3,65	—	—
н2У	н3У	4,97		
н3У	н4У	1,29		
н4У	н5У	7,01		
н5У	н6У	0,58		
н6У	н7У	5,33		
н7У	н8У	15,36		
н8У	н9У	1,90		
н9У	н10У	1,77		
н10У	н11У	8,70		
н11У	н12У	15,31		
н12У	н13У	10,39		
н13У	н1У	6,62		

3. Общие сведения об уточняемом земельном участке с кадастровым номером 34:34:070056:73

№ п/п	Наименование характеристики земельного участка	Значение характеристики
1	2	3
1	Адрес земельного участка	—
	Местоположение земельного участка (при отсутствии присвоенного адреса)	Российская Федерация, Волгоградская область, Волгоград г, им Романа Роллана ул, д 41
	Дополнительные сведения о местоположении земельного участка	—
2	Площадь земельного участка ± величина погрешности определения площади ($P \pm \Delta P$), м ²	282 ± 6
3	Формула, примененная для расчета предельной допустимой погрешности определения площади земельного участка (ΔP), м ²	$3,5 * M_t * \sqrt{P} = 6$

1	2	3
4	Площадь земельного участка согласно сведениям Единого государственного реестра недвижимости (Ркад), м ²	273
5	Оценка расхождения Р и Ркад (Р - Ркад), м ²	9
6	Предельный минимальный и максимальный размеры земельного участка (Рмин и Рмакс), м ²	Рмин = — Рмакс = —
7	Кадастровый или иной номер (обозначение) здания, сооружения, объекта незавершенного строительства, расположенного на земельном участке	34:34:070047:368
8	Иные сведения	—

I. Сведения о характерных точках границы уточняемого земельного участка с кадастровым номером 34:34:070056:125

Зона № <u>1</u>							
Обозначение характерных точек границ	Существующие координаты, м		Уточненные координаты, м		Метод определения координат	Средняя квадратическая погрешность определения координат характерной точки (Mt), м	Формулы, примененные для расчета средней квадратической погрешности определения координат характерной точки (Mt), м
	X	Y	X	Y			
1	2	3	4	5	6	7	8
1459	—	—	470 000,57	1 401 478,61	Метод спутниковых геодезических измерений (определений)	0,10	—
н2У	—	—	469 973,59	1 401 476,99			
1265	—	—	469 971,46	1 401 492,93			
н4У	—	—	469 990,74	1 401 494,38			
н5У	—	—	469 999,56	1 401 494,94			
н6У	—	—	470 000,40	1 401 482,93			
1459	—	—	470 000,57	1 401 478,61			

2. Сведения о частях границ уточняемого земельного участка с кадастровым номером 34:34:070056:125

Обозначение части границ		Горизонтальное проложение (S), м	Описание прохождения части границ	Отметка о наличии земельного спора о местоположении границ земельного участка
от т.	до т.			
1	2	3	4	5
1459	н2У	27,03	—	—
н2У	1265	16,08		
1265	н4У	19,33		
н4У	н5У	8,84		
н5У	н6У	12,04		
н6У	1459	4,32		

3. Общие сведения об уточняемом земельном участке с кадастровым номером 34:34:070056:125

№ п/п	Наименование характеристики земельного участка	Значение характеристики
1	2	3
1	Адрес земельного участка	—
	Местоположение земельного участка (при отсутствии присвоенного адреса)	Российская Федерация, Волгоградская область, Волгоград г, Зоологическая ул, д 45
	Дополнительные сведения о местоположении земельного участка	—
2	Площадь земельного участка ± величина погрешности определения площади ($P \pm \Delta P$), м ²	449 ± 7
3	Формула, примененная для расчета предельной допустимой погрешности определения площади земельного участка (ΔP), м ²	$3,5 * M_t * \sqrt{P} = 7$
4	Площадь земельного участка согласно сведениям Единого государственного реестра недвижимости ($P_{\text{кад}}$), м ²	461
5	Оценка расхождения P и $P_{\text{кад}}$ ($P - P_{\text{кад}}$), м ²	12
6	Предельный минимальный и максимальный размеры земельного участка ($P_{\text{мин}}$ и $P_{\text{макс}}$), м ²	$P_{\text{мин}} = \text{—}$ $P_{\text{макс}} = \text{—}$
7	Кадастровый или иной номер (обозначение) здания, сооружения, объекта незавершенного строительства, расположенного на земельном участке	34:34:070056:286
8	Иные сведения	—

1. Сведения о характерных точках границы уточняемого земельного участка с кадастровым номером 34:34:070056:144

Зона № 1							
Обозначение характерных точек границ	Существующие координаты, м		Уточненные координаты, м		Метод определения координат	Средняя квадратическая погрешность определения координат характерной точки (Mt), м	Формулы, примененные для расчета средней квадратической погрешности определения координат характерной точки (Mt), м
	X	Y	X	Y			
1	2	3	4	5	6	7	8
н1У	—	—	470 113,75	1 401 545,59	Метод спутниковых геодезических измерений (определений)	0,10	—
н2У	—	—	470 122,81	1 401 546,41			
н3У	—	—	470 122,88	1 401 548,49			
н4У	—	—	470 120,68	1 401 571,71			
н5У	—	—	470 120,66	1 401 571,95			
н6У	—	—	470 109,86	1 401 571,72			
н7У	—	—	470 109,91	1 401 571,51			
н8У	—	—	470 110,85	1 401 558,94			
н1У	—	—	470 113,75	1 401 545,59			

2. Сведения о частях границ уточняемого земельного участка с кадастровым номером 34:34:070056:144

Обозначение части границ		Горизонтальное проложение (S), м	Описание прохождения части границ	Отметка о наличии земельного спора о местоположении границ земельного участка
от т.	до т.			
1	2	3	4	5
н1У	н2У	9,10	—	—
н2У	н3У	2,08		
н3У	н4У	23,32		

1	2	3	4	5
н4У	н5У	0,24	—	—
н5У	н6У	10,80		
н6У	н7У	0,22		
н7У	н8У	12,61		
н8У	н1У	13,66		

3. Общие сведения об уточняемом земельном участке с кадастровым номером 34:34:070056:144

№ п/п	Наименование характеристики земельного участка	Значение характеристики
1	2	3
1	Адрес земельного участка	—
	Местоположение земельного участка (при отсутствии присвоенного адреса)	Российская Федерация, Волгоградская область, Волгоград г, Аврорская ул, д 15
	Дополнительные сведения о местоположении земельного участка	—
2	Площадь земельного участка ± величина погрешности определения площади ($P \pm \Delta P$), м ²	273 ± 6
3	Формула, примененная для расчета предельной допустимой погрешности определения площади земельного участка (ΔP), м ²	$3,5 * M_t * \sqrt{P} = 6$
4	Площадь земельного участка согласно сведениям Единого государственного реестра недвижимости (Ркад), м ²	277
5	Оценка расхождения P и Ркад ($P - P_{кад}$), м ²	4
6	Предельный минимальный и максимальный размеры земельного участка ($R_{мин}$ и $R_{макс}$), м ²	$R_{мин} = —$ $R_{макс} = —$
7	Кадастровый или иной номер (обозначение) здания, сооружения, объекта незавершенного строительства, расположенного на земельном участке	34:34:070056:271
8	Иные сведения	—

1. Сведения о характерных точках границы уточняемого земельного участка с кадастровым номером 34:34:070056:88

Зона № 1							
Обозначение характерных точек границ	Существующие координаты, м		Уточненные координаты, м		Метод определения координат	Средняя квадратическая погрешность определения координат характерной точки (Mt), м	Формулы, примененные для расчета средней квадратической погрешности определения координат характерной точки (Mt), м
	X	Y	X	Y			
1	2	3	4	5	6	7	8
н1У	—	—	470 329,06	1 401 297,78	Метод спутниковых геодезических измерений (определений)	0,10	—
н2У	—	—	470 329,80	1 401 307,29			
н3У	—	—	470 330,89	1 401 309,20			
н4У	—	—	470 342,60	1 401 309,81			
н5У	—	—	470 354,62	1 401 310,42			
н6У	—	—	470 376,29	1 401 311,53			
н7У	—	—	470 376,61	1 401 311,55			
н8У	—	—	470 377,37	1 401 300,34			
н1У	—	—	470 329,06	1 401 297,78			

2. Сведения о частях границ уточняемого земельного участка с кадастровым номером 34:34:070056:88

Обозначение части границ		Горизонтальное проложение (S), м	Описание прохождения части границ	Отметка о наличии земельного спора о местоположении границ земельного участка
от т.	до т.			
1	2	3	4	5
н1У	н2У	9,54	—	—
н2У	н3У	2,20		
н3У	н4У	11,73		

1	2	3	4	5
н4У	н5У	12,04	—	—
н5У	н6У	21,70		
н6У	н7У	0,32		
н7У	н8У	11,24		
н8У	н1У	48,38		

3. Общие сведения об уточняемом земельном участке с кадастровым номером 34:34:070056:88

№ п/п	Наименование характеристики земельного участка	Значение характеристики
1	2	3
1	Адрес земельного участка	—
	Местоположение земельного участка (при отсутствии присвоенного адреса)	Российская Федерация, Волгоградская область, Волгоград г, Лавровая ул, д 3а
	Дополнительные сведения о местоположении земельного участка	—
2	Площадь земельного участка ± величина погрешности определения площади (P ± ΔP), м ²	535 ± 8
3	Формула, примененная для расчета предельной допустимой погрешности определения площади земельного участка (ΔP), м ²	3,5*Mt*√(P) = 8
4	Площадь земельного участка согласно сведениям Единого государственного реестра недвижимости (Ркад), м ²	492
5	Оценка расхождения P и Ркад (P - Ркад), м ²	43
6	Предельный минимальный и максимальный размеры земельного участка (Рмин и Рмакс), м ²	Рмин = — Рмакс = —
7	Кадастровый или иной номер (обозначение) здания, сооружения, объекта незавершенного строительства, расположенного на земельном участке	34:34:070056:222
8	Иные сведения	—

1. Сведения о характерных точках границы уточняемого земельного участка с кадастровым номером 34:34:070056:97

Зона № 1							
Обозначение характерных точек границ	Существующие координаты, м		Уточненные координаты, м		Метод определения координат	Средняя квадратическая погрешность определения координат характерной точки (Mt), м	Формулы, примененные для расчета средней квадратической погрешности определения координат характерной точки (Mt), м
	X	Y	X	Y			
1	2	3	4	5	6	7	8
н1У	—	—	470 046,98	1 401 618,52	Метод спутниковых геодезических измерений (определений)	0,10	—
н2У	—	—	470 046,42	1 401 618,38			
н3У	—	—	470 045,04	1 401 623,92			
н4У	—	—	470 043,34	1 401 628,74			
н5У	—	—	470 019,06	1 401 620,36			
н6У	—	—	470 023,22	1 401 614,53			
н7У	—	—	470 023,42	1 401 613,14			
н8У	—	—	470 025,56	1 401 613,46			
н9У	—	—	470 025,40	1 401 614,66			
н10У	—	—	470 030,30	1 401 614,93			
н11У	—	—	470 043,53	1 401 617,68		0,30	
н1У	—	—	470 046,98	1 401 618,52		0,10	

2. Сведения о частях границ уточняемого земельного участка с кадастровым номером 34:34:070056:97

Обозначение части границ		Горизонтальное проложение (S), м	Описание прохождения части границ	Отметка о наличии земельного спора о местоположении границ земельного участка
от т.	до т.			
1	2	3	4	5
н1У	н2У	0,58	—	—
н2У	н3У	5,71		
н3У	н4У	5,11		
н4У	н5У	25,69		
н5У	н6У	7,16		
н6У	н7У	1,40		
н7У	н8У	2,16		
н8У	н9У	1,21		
н9У	н10У	4,91		
н10У	н11У	13,51		
н11У	н1У	3,55		

3. Общие сведения об уточняемом земельном участке с кадастровым номером 34:34:070056:97

№ п/п	Наименование характеристики земельного участка	Значение характеристики
1	2	3
1	Адрес земельного участка	—
	Местоположение земельного участка (при отсутствии присвоенного адреса)	Российская Федерация, Волгоградская область, Волгоград г, Красноуфимская ул, д 57
	Дополнительные сведения о местоположении земельного участка	—
2	Площадь земельного участка ± величина погрешности определения площади ($P \pm \Delta P$), м ²	228 ± 5
3	Формула, примененная для расчета предельной допустимой погрешности определения площади земельного участка (ΔP), м ²	$3,5 * M_t * \sqrt{P} = 5$
4	Площадь земельного участка согласно сведениям Единого государственного реестра недвижимости (Ркад), м ²	252
5	Оценка расхождения Р и Ркад ($P - P_{кад}$), м ²	24
6	Предельный минимальный и максимальный размеры земельного участка (Рмин и Рмакс), м ²	Рмин = — Рмакс = —
7	Кадастровый или иной номер (обозначение) здания, сооружения, объекта незавершенного строительства, расположенного на земельном участке	34:34:070056:249

1	2	3
8	Иные сведения	—

Сведения об образуемых земельных участках

1. Сведения о характерных точках границ образуемых земельных участков

Обозначение земельного участка _____

Зона № _____

Обозначение характерных точек границ	Координаты, м		Метод определения координат	Средняя квадратическая погрешность определения координат характерной точки (Mt), м	Формулы, примененные для расчета средней квадратической погрешности определения координат характерной точки (Mt), м
	X	Y			
1	2	3	4	5	6

2. Сведения о частях границ образуемых земельных участков

Обозначение земельного участка _____

Обозначение части границ		Горизонтальное проложение (S), м	Описание прохождения части границ	Отметка о наличии земельного спора о местоположении границ земельного участка
от т.	до т.			
1	2	3	4	5

3. Общие сведения об образуемых земельных участках

Обозначение земельного участка _____

№ п/п	Наименование характеристики земельного участка	Значение характеристики
1	2	3
1	Адрес земельного участка	
2	Категория земель	
3	Вид разрешенного использования	
4	Площадь земельного участка ± величина погрешности определения площади ($P \pm \Delta P$), м ²	
5	Формула, примененная для расчета предельной допустимой погрешности определения площади земельного участка (ΔP), м ²	
6	Предельный минимальный и максимальный размеры земельного участка (Pмин) и (Pмакс), м ²	Pмин = Pмакс =
7	Кадастровый или иной номер (обозначение) здания, сооружения, объекта незавершенного строительства, расположенного на земельном участке	

1	2	3
8	Кадастровые номера исходных земельных участков	
	Иное	
9	Иные сведения	
4. Сведения о земельных участках, посредством которых обеспечивается доступ (проход или проезд от земельных участков общего пользования) к образуемым земельным участкам		
№ п/п	Кадастровый номер или обозначение земельного участка, для которого обеспечивается доступ	Кадастровый номер или обозначение земельного участка, посредством которого обеспечивается доступ
1	2	3

**Сведения об уточняемых земельных участках,
необходимые для исправления реестровых ошибок в сведениях о местоположении их границ**

1. Сведения о характерных точках границы уточняемого земельного участка с кадастровым номером _____

Зона № _____

Обозначение характерных точек границ	Существующие координаты, м		Уточненные координаты, м		Метод определения координат	Средняя квадратическая погрешность определения координат характерной точки (Mt), м	Формулы, примененные для расчета средней квадратической погрешности определения координат характерной точки (Mt), м
	X	Y	X	Y			
1	2	3	4	5	6	7	8

2. Сведения о частях границ уточняемого земельного участка с кадастровым номером _____

Обозначение части границ		Горизонтальное проложение (S), м	Описание прохождения части границ	Отметка о наличии земельного спора о местоположении границ земельного участка
от т.	до т.			
1	2	3	4	5

3. Характеристики уточняемого земельного участка с кадастровым номером _____

№ п/п	Наименование характеристики земельного участка	Значение характеристики
1	2	3
1	Площадь земельного участка ± величина погрешности определения площади ($P \pm \Delta P$), м ²	
2	Формула, примененная для расчета предельной допустимой погрешности определения площади земельного участка (ΔP), м ²	
3	Иные сведения	

Описание местоположения здания, сооружения, объекта незавершенного строительства на земельном участке

1. Сведения о характерных точках контура

вид объекта недвижимости (здание, сооружение, объект незавершенного строительства)

кадастровый номер (обозначение) 34:34:070056:1095

Зона № 1

Номер контура	Номера характерных точек контура	Существующие			Уточненные			Метод определения координат	Средняя квадратическая погрешность определения координат характерной точки (Mt), м	Формулы, примененные для расчета средней квадратической погрешности определения координат характерной точки (Mt), м
		координаты, м		R, м	координаты, м		R, м			
		X	Y		X	Y				
1	2	3	4	5	6	7	8	9	10	11
—	н10	—	—	—	470 313,85	1 401 623,66	—	Метод спутниковых геодезических измерений (определений)	0,10	—
	н30	—	—	—	470 319,32	1 401 623,66	—			
	н30	—	—	—	470 319,32	1 401 627,94	—			
	н20	—	—	—	470 313,85	1 401 627,95	—			
	н10	—	—	—	470 313,85	1 401 623,66	—			

2. Характеристики здания, сооружения, объекта незавершенного строительства с кадастровым номером (обозначением) 34:34:070056:1095

№ п/п	Наименование характеристики	Значение характеристики
1	2	3
1	Вид объекта недвижимости	Здание
2	Ранее присвоенный государственный учетный номер здания, сооружения, объекта незавершенного строительства (кадастровый, инвентарный или условный номер)	—

1	2	3
3	Кадастровый номер земельного участка (земельных участков), в границах которого (которых) расположено здание, сооружение, объект незавершенного строительства	34:34:070056:74
4	Номер кадастрового квартала (кадастровых кварталов), в пределах которого (которых) расположено здание, сооружение, объекта незавершенного строительства	34:34:070056
5	Адрес здания, сооружения, объекта незавершенного строительства	—
	Местоположение здания, сооружения, объекта незавершенного строительства	Российская Федерация, Волгоградская область, Волгоград г, им Романа Роллана ул
	Дополнительные сведения о местоположении	—
6	Иные сведения	—

1. Сведения о характерных точках контура

вид объекта недвижимости (здание, сооружение, объект незавершенного строительства)

кадастровый номер (обозначение) 34:34:070056:1133

Зона № 1

Номер контура	Номера характерных точек контура	Существующие			Уточненные			Метод определения координат	Средняя квадратическая погрешность определения координат характерной точки (Mt), м	Формулы, примененные для расчета средней квадратической погрешности определения координат характерной точки (Mt), м
		координаты, м		R, м	координаты, м		R, м			
		X	Y		X	Y				
1	2	3	4	5	6	7	8	9	10	11
—	н1О	—	—	—	470 091,28	1 401 623,87	—	Метод спутниковых геодезических измерений (определений)	0,10	—
	н2О	—	—	—	470 090,84	1 401 629,65	—			
	н3О	—	—	—	470 081,26	1 401 628,93	—			

1	2	3	4	5	6	7	8	9	10	11
—	н4О	—	—	—	470 081,70	1 401 623,15	—	Метод спутниковых геодезических измерений (определений)	0,10	—
	н1О	—	—	—	470 091,28	1 401 623,87	—			

2. Характеристики здания, сооружения, объекта незавершенного строительства с кадастровым номером (обозначением) 34:34:070056:1133

№ п/п	Наименование характеристики	Значение характеристики
1	2	3
1	Вид объекта недвижимости	Здание
2	Ранее присвоенный государственный учетный номер здания, сооружения, объекта незавершенного строительства (кадастровый, инвентарный или условный номер)	—
3	Кадастровый номер земельного участка (земельных участков), в границах которого (которых) расположено здание, сооружение, объект незавершенного строительства	34:34:070056:36
4	Номер кадастрового квартала (кадастровых кварталов), в пределах которого (которых) расположено здание, сооружение, объекта незавершенного строительства	34:34:070056
5	Адрес здания, сооружения, объекта незавершенного строительства	—
	Местоположение здания, сооружения, объекта незавершенного строительства	400000, Российская Федерация, Волгоградская область, Волгоград г, Красноуфимская ул, д 42
	Дополнительные сведения о местоположении	—
6	Иные сведения	—

1. Сведения о характерных точках контура

вид объекта недвижимости (здание, сооружение, объект незавершенного строительства)

кадастровый номер (обозначение) 34:34:070056:1135

Зона № 1

Номер контура	Номера характерных точек контура	Существующие			Уточненные			Метод определения координат	Средняя квадратическая погрешность определения координат характерной точки (Mt), м	Формулы, примененные для расчета средней квадратической погрешности определения координат характерной точки (Mt), м
		координаты, м		R, м	координаты, м		R, м			
		X	Y		X	Y				
1	2	3	4	5	6	7	8	9	10	11
—	н10	—	—	—	469 747,78	1 401 441,05	—	Метод спутниковых геодезических измерений (определений)	0,10	—
	н20	—	—	—	469 728,89	1 401 444,15	—			
	н30	—	—	—	469 726,45	1 401 429,26	—			
	н40	—	—	—	469 745,34	1 401 426,16	—			
	н10	—	—	—	469 747,78	1 401 441,05	—			

2. Характеристики здания, сооружения, объекта незавершенного строительства с кадастровым номером (обозначением) 34:34:070056:1135

№ п/п	Наименование характеристики	Значение характеристики
1	2	3
1	Вид объекта недвижимости	Здание
2	Ранее присвоенный государственный учетный номер здания, сооружения, объекта незавершенного строительства (кадастровый, инвентарный или условный номер)	—

1	2	3
3	Кадастровый номер земельного участка (земельных участков), в границах которого (которых) расположено здание, сооружение, объект незавершенного строительства	—
4	Номер кадастрового квартала (кадастровых кварталов), в пределах которого (которых) расположено здание, сооружение, объекта незавершенного строительства	34:34:070056
5	Адрес здания, сооружения, объекта незавершенного строительства	—
	Местоположение здания, сооружения, объекта незавершенного строительства	Российская Федерация, Волгоградская область, Волгоград г, Фруктовая ул, д 6
	Дополнительные сведения о местоположении	—
6	Иные сведения	—

1. Сведения о характерных точках контура

вид объекта недвижимости (здание, сооружение, объект незавершенного строительства)

кадастровый номер (обозначение) 34:34:070056:1161

Зона № 1

Номер контура	Номера характерных точек контура	Существующие			Уточненные			Метод определения координат	Средняя квадратическая погрешность определения координат характерной точки (Mt), м	Формулы, примененные для расчета средней квадратической погрешности определения координат характерной точки (Mt), м
		координаты, м		R, м	координаты, м		R, м			
		X	Y		X	Y				
1	2	3	4	5	6	7	8	9	10	11
—	н10	—	—	—	470 480,30	1 401 620,80	—	Метод спутниковых геодезических измерений (определений)	0,10	—
	н20	—	—	—	470 480,25	1 401 616,72	—			
	н30	—	—	—	470 490,01	1 401 616,60	—			

1	2	3	4	5	6	7	8	9	10	11
—	н4О	—	—	—	470 490,06	1 401 620,68	—	Метод спутниковых геодезических измерений (определений)	0,10	—
	н1О	—	—	—	470 480,30	1 401 620,80	—			

2. Характеристики здания, сооружения, объекта незавершенного строительства с кадастровым номером (обозначением) 34:34:070056:1161

№ п/п	Наименование характеристики	Значение характеристики
1	2	3
1	Вид объекта недвижимости	Здание
2	Ранее присвоенный государственный учетный номер здания, сооружения, объекта незавершенного строительства (кадастровый, инвентарный или условный номер)	—
3	Кадастровый номер земельного участка (земельных участков), в границах которого (которых) расположено здание, сооружение, объект незавершенного строительства	34:34:070056:2
4	Номер кадастрового квартала (кадастровых кварталов), в пределах которого (которых) расположено здание, сооружение, объекта незавершенного строительства	34:34:070056
5	Адрес здания, сооружения, объекта незавершенного строительства	—
	Местоположение здания, сооружения, объекта незавершенного строительства	400021, Российская Федерация, Волгоградская область, Волгоград г, Молодежная ул, д 31
	Дополнительные сведения о местоположении	—
6	Иные сведения	—

1. Сведения о характерных точках контура

вид объекта недвижимости (здание, сооружение, объект незавершенного строительства)

кадастровый номер (обозначение) 34:34:070056:1164

Зона № 1

Номер контура	Номера характерных точек контура	Существующие			Уточненные			Метод определения координат	Средняя квадратическая погрешность определения координат характерной точки (Mt), м	Формулы, примененные для расчета средней квадратической погрешности определения координат характерной точки (Mt), м
		координаты, м		R, м	координаты, м		R, м			
		X	Y		X	Y				
1	2	3	4	5	6	7	8	9	10	11
—	н1О	—	—	—	470 096,77	1 401 548,90	—	Метод спутниковых геодезических измерений (определений)	0,10	—
	н2О	—	—	—	470 096,31	1 401 553,70	—			
	н3О	—	—	—	470 089,73	1 401 553,06	—			
	н4О	—	—	—	470 090,19	1 401 548,26	—			
	н1О	—	—	—	470 096,77	1 401 548,90	—			

2. Характеристики здания, сооружения, объекта незавершенного строительства с кадастровым номером (обозначением) 34:34:070056:1164

№ п/п	Наименование характеристики	Значение характеристики
1	2	3
1	Вид объекта недвижимости	Здание
2	Ранее присвоенный государственный учетный номер здания, сооружения, объекта незавершенного строительства (кадастровый, инвентарный или условный номер)	—

1	2	3
3	Кадастровый номер земельного участка (земельных участков), в границах которого (которых) расположено здание, сооружение, объект незавершенного строительства	34:34:070056:167
4	Номер кадастрового квартала (кадастровых кварталов), в пределах которого (которых) расположено здание, сооружение, объекта незавершенного строительства	34:34:070056
5	Адрес здания, сооружения, объекта незавершенного строительства	—
	Местоположение здания, сооружения, объекта незавершенного строительства	400000, Российская Федерация, Волгоградская область, Волгоград г, Аврорская ул, д 13а
	Дополнительные сведения о местоположении	—
6	Иные сведения	—

1. Сведения о характерных точках контура

вид объекта недвижимости (здание, сооружение, объект незавершенного строительства)

кадастровый номер (обозначение) 34:34:070056:1165

Зона № 1

Номер контура	Номера характерных точек контура	Существующие			Уточненные			Метод определения координат	Средняя квадратическая погрешность определения координат характерной точки (Mt), м	Формулы, примененные для расчета средней квадратической погрешности определения координат характерной точки (Mt), м
		координаты, м		R, м	координаты, м		R, м			
		X	Y		X	Y				
1	2	3	4	5	6	7	8	9	10	11
—	н10	—	—	—	470 091,64	1 401 661,64	—	Метод спутниковых геодезических измерений (определений)	0,10	—
	н20	—	—	—	470 078,57	1 401 659,46	—			
	н30	—	—	—	470 079,53	1 401 653,68	—			

1	2	3	4	5	6	7	8	9	10	11
—	н4О	—	—	—	470 092,60	1 401 655,86	—	Метод спутниковых геодезических измерений (определений)	0,10	—
	н1О	—	—	—	470 091,64	1 401 661,64	—			

2. Характеристики здания, сооружения, объекта незавершенного строительства с кадастровым номером (обозначением) 34:34:070056:1165

№ п/п	Наименование характеристики	Значение характеристики
1	2	3
1	Вид объекта недвижимости	Здание
2	Ранее присвоенный государственный учетный номер здания, сооружения, объекта незавершенного строительства (кадастровый, инвентарный или условный номер)	—
3	Кадастровый номер земельного участка (земельных участков), в границах которого (которых) расположено здание, сооружение, объект незавершенного строительства	34:34:070056:107
4	Номер кадастрового квартала (кадастровых кварталов), в пределах которого (которых) расположено здание, сооружение, объекта незавершенного строительства	34:34:070056
5	Адрес здания, сооружения, объекта незавершенного строительства	—
	Местоположение здания, сооружения, объекта незавершенного строительства	400021, Российская Федерация, Волгоградская область, Волгоград г, Красноуфимская ул, д 38
	Дополнительные сведения о местоположении	—
6	Иные сведения	—

1. Сведения о характерных точках контура

вид объекта недвижимости (здание, сооружение, объект незавершенного строительства)

кадастровый номер (обозначение) 34:34:070056:1166

Зона № 1

Номер контура	Номера характерных точек контура	Существующие			Уточненные			Метод определения координат	Средняя квадратическая погрешность определения координат характерной точки (Mt), м	Формулы, примененные для расчета средней квадратической погрешности определения координат характерной точки (Mt), м
		координаты, м		R, м	координаты, м		R, м			
		X	Y		X	Y				
1	2	3	4	5	6	7	8	9	10	11
—	н10	—	—	—	470 067,24	1 401 559,95	—	Метод спутниковых геодезических измерений (определений)	0,10	—
	н20	—	—	—	470 066,52	1 401 570,25	—			
	н30	—	—	—	470 060,45	1 401 569,91	—			
	н40	—	—	—	470 061,06	1 401 564,60	—			
	н50	—	—	—	470 059,45	1 401 564,41	—			
	н60	—	—	—	470 060,08	1 401 559,03	—			
	н10	—	—	—	470 067,24	1 401 559,95	—			

2. Характеристики здания, сооружения, объекта незавершенного строительства с кадастровым номером (обозначением) 34:34:070056:1166

№ п/п	Наименование характеристики	Значение характеристики
1	2	3

1	2	3
1	Вид объекта недвижимости	Здание
2	Ранее присвоенный государственный учетный номер здания, сооружения, объекта незавершенного строительства (кадастровый, инвентарный или условный номер)	—
3	Кадастровый номер земельного участка (земельных участков), в границах которого (которых) расположено здание, сооружение, объект незавершенного строительства	34:34:070056:1367
4	Номер кадастрового квартала (кадастровых кварталов), в пределах которого (которых) расположено здание, сооружение, объекта незавершенного строительства	34:34:070056
5	Адрес здания, сооружения, объекта незавершенного строительства	—
	Местоположение здания, сооружения, объекта незавершенного строительства	400021, Российская Федерация, Волгоградская область, Волгоград г, Аврорская ул, д 11
	Дополнительные сведения о местоположении	—
6	Иные сведения	—

1. Сведения о характерных точках контура

вид объекта недвижимости (здание, сооружение, объект незавершенного строительства)

кадастровый номер (обозначение) 34:34:070056:1167

Зона № 1

Номер контура	Номера характерных точек контура	Существующие			Уточненные			Метод определения координат	Средняя квадратическая погрешность определения координат характерной точки (Mt), м	Формулы, примененные для расчета средней квадратической погрешности определения координат характерной точки (Mt), м
		координаты, м		R, м	координаты, м		R, м			
		X	Y		X	Y				
1	2	3	4	5	6	7	8	9	10	11
—	n10	—	—	—	469 691,11	1 401 387,50	—	Метод спутниковых геодезических измерений (определений)	0,10	—
	n20	—	—	—	469 696,62	1 401 386,46	—			

1	2	3	4	5	6	7	8	9	10	11
—	н30	—	—	—	469 699,70	1 401 402,70	—	Метод спутниковых геодезических измерений (определений)	0,10	—
	н40	—	—	—	469 689,64	1 401 404,41	—			
	н50	—	—	—	469 688,35	1 401 397,69	—			
	н60	—	—	—	469 692,90	1 401 396,61	—			
	н10	—	—	—	469 691,11	1 401 387,50	—			

2. Характеристики здания, сооружения, объекта незавершенного строительства с кадастровым номером (обозначением) 34:34:070056:1167

№ п/п	Наименование характеристики	Значение характеристики
1	2	3
1	Вид объекта недвижимости	Здание
2	Ранее присвоенный государственный учетный номер здания, сооружения, объекта незавершенного строительства (кадастровый, инвентарный или условный номер)	—
3	Кадастровый номер земельного участка (земельных участков), в границах которого (которых) расположено здание, сооружение, объект незавершенного строительства	34:34:070056:1370
4	Номер кадастрового квартала (кадастровых кварталов), в пределах которого (которых) расположено здание, сооружение, объекта незавершенного строительства	34:34:070056
5	Адрес здания, сооружения, объекта незавершенного строительства	—
	Местоположение здания, сооружения, объекта незавершенного строительства	400021, Российская Федерация, Волгоградская область, Волгоград г, Фруктовая ул, д 9
	Дополнительные сведения о местоположении	—
6	Иные сведения	—

1. Сведения о характерных точках контура										
вид объекта недвижимости (здание, сооружение, объект незавершенного строительства)										
кадастровый номер (обозначение) 34:34:070056:1180										
Зона № 1										
Номер контура	Номера характерных точек контура	Существующие			Уточненные			Метод определения координат	Средняя квадратическая погрешность определения координат характерной точки (Mt), м	Формулы, примененные для расчета средней квадратической погрешности определения координат характерной точки (Mt), м
		координаты, м		R, м	координаты, м		R, м			
		X	Y		X	Y				
1	2	3	4	5	6	7	8	9	10	11
—	н10	—	—	—	469 994,05	1 401 459,77	—	Метод спутниковых геодезических измерений (определений)	0,10	—
	н20	—	—	—	470 007,60	1 401 460,52	—			
	н30	—	—	—	470 007,18	1 401 471,91	—			
	н40	—	—	—	470 004,90	1 401 471,83	—			
	н50	—	—	—	470 004,82	1 401 474,12	—			
	н60	—	—	—	470 001,15	1 401 473,99	—			
	н70	—	—	—	470 001,15	1 401 471,58	—			
	н80	—	—	—	469 992,26	1 401 471,25	—			

1	2	3	4	5	6	7	8	9	10	11
—	н90	—	—	—	469 992,43	1 401 466,63	—	Метод спутниковых геодезических измерений (определений)	0,10	—
	н100	—	—	—	469 993,68	1 401 466,68	—			
	н10	—	—	—	469 994,05	1 401 459,77	—			

2. Характеристики здания, сооружения, объекта незавершенного строительства с кадастровым номером (обозначением) 34:34:070056:1180

№ п/п	Наименование характеристики	Значение характеристики
1	2	3
1	Вид объекта недвижимости	Здание
2	Ранее присвоенный государственный учетный номер здания, сооружения, объекта незавершенного строительства (кадастровый, инвентарный или условный номер)	—
3	Кадастровый номер земельного участка (земельных участков), в границах которого (которых) расположено здание, сооружение, объект незавершенного строительства	34:34:070056:32
4	Номер кадастрового квартала (кадастровых кварталов), в пределах которого (которых) расположено здание, сооружение, объекта незавершенного строительства	34:34:070056
5	Адрес здания, сооружения, объекта незавершенного строительства	—
	Местоположение здания, сооружения, объекта незавершенного строительства	400021, Российская Федерация, Волгоградская область, Волгоград г, Зоологическая ул, д 47
	Дополнительные сведения о местоположении	—
6	Иные сведения	—

1. Сведения о характерных точках контура

вид объекта недвижимости (здание, сооружение, объект незавершенного строительства)

кадастровый номер (обозначение) 34:34:070056:1181

Зона № 1

Номер контура	Номера характерных точек контура	Существующие			Уточненные			Метод определения координат	Средняя квадратическая погрешность определения координат характерной точки (Mt), м	Формулы, примененные для расчета средней квадратической погрешности определения координат характерной точки (Mt), м
		координаты, м		R, м	координаты, м		R, м			
		X	Y		X	Y				
1	2	3	4	5	6	7	8	9	10	11
—	н20	—	—	—	470 342,36	1 401 313,24	—	Метод спутниковых геодезических измерений (определений)	0,10	—
	н10	—	—	—	470 334,29	1 401 312,79	—			
	н40	—	—	—	470 333,48	1 401 327,41	—			
	н30	—	—	—	470 341,55	1 401 327,86	—			
	н20	—	—	—	470 342,36	1 401 313,24	—			

2. Характеристики здания, сооружения, объекта незавершенного строительства с кадастровым номером (обозначением) 34:34:070056:1181

№ п/п	Наименование характеристики	Значение характеристики
1	2	3
1	Вид объекта недвижимости	Здание
2	Ранее присвоенный государственный учетный номер здания, сооружения, объекта незавершенного строительства (кадастровый, инвентарный или условный номер)	—

1	2	3
3	Кадастровый номер земельного участка (земельных участков), в границах которого (которых) расположено здание, сооружение, объект незавершенного строительства	34:34:070056:192
4	Номер кадастрового квартала (кадастровых кварталов), в пределах которого (которых) расположено здание, сооружение, объекта незавершенного строительства	34:34:070056
5	Адрес здания, сооружения, объекта незавершенного строительства	—
	Местоположение здания, сооружения, объекта незавершенного строительства	400021, Российская Федерация, Волгоградская область, Волгоград г, Фруктовая ул, д 47
	Дополнительные сведения о местоположении	—
6	Иные сведения	—

1. Сведения о характерных точках контура

вид объекта недвижимости (здание, сооружение, объект незавершенного строительства)

кадастровый номер (обозначение) 34:34:070056:1183

Зона № 1

Номер контура	Номера характерных точек контура	Существующие			Уточненные			Метод определения координат	Средняя квадратическая погрешность определения координат характерной точки (Mt), м	Формулы, примененные для расчета средней квадратической погрешности определения координат характерной точки (Mt), м
		координаты, м		R, м	координаты, м		R, м			
		X	Y		X	Y				
1	2	3	4	5	6	7	8	9	10	11
—	н10	—	—	—	470 418,58	1 401 273,73	—	Метод спутниковых геодезических измерений (определений)	0,10	—
	н20	—	—	—	470 428,44	1 401 275,80	—			
	н30	—	—	—	470 427,48	1 401 280,38	—			

1	2	3	4	5	6	7	8	9	10	11
—	н40	—	—	—	470 428,55	1 401 280,61	—	Метод спутниковых геодезических измерений (определений)	0,10	—
	н50	—	—	—	470 429,70	1 401 281,60	—			
	н60	—	—	—	470 429,38	1 401 283,07	—			
	н70	—	—	—	470 427,94	1 401 283,48	—			
	н80	—	—	—	470 426,87	1 401 283,25	—			
	н90	—	—	—	470 425,93	1 401 287,76	—			
	н100	—	—	—	470 416,07	1 401 285,69	—			
	н10	—	—	—	470 418,58	1 401 273,73	—			

2. Характеристики здания, сооружения, объекта незавершенного строительства с кадастровым номером (обозначением) 34:34:070056:1183

№ п/п	Наименование характеристики	Значение характеристики
1	2	3
1	Вид объекта недвижимости	Здание
2	Ранее присвоенный государственный учетный номер здания, сооружения, объекта незавершенного строительства (кадастровый, инвентарный или условный номер)	—
3	Кадастровый номер земельного участка (земельных участков), в границах которого (которых) расположено здание, сооружение, объект незавершенного строительства	34:34:070056:38

1	2	3
4	Номер кадастрового квартала (кадастровых кварталов), в пределах которого (которых) расположено здание, сооружение, объекта незавершенного строительства	34:34:070056
5	Адрес здания, сооружения, объекта незавершенного строительства	—
	Местоположение здания, сооружения, объекта незавершенного строительства	400021, Российская Федерация, Волгоградская область, Волгоград г, Лавровая ул, д 8
	Дополнительные сведения о местоположении	—
6	Иные сведения	—

1. Сведения о характерных точках контура

вид объекта недвижимости (здание, сооружение, объект незавершенного строительства)

кадастровый номер (обозначение) 34:34:070056:1184

Зона № 1

Номер контура	Номера характерных точек контура	Существующие			Уточненные			Метод определения координат	Средняя квадратическая погрешность определения координат характерной точки (Mt), м	Формулы, примененные для расчета средней квадратической погрешности определения координат характерной точки (Mt), м
		координаты, м		R, м	координаты, м		R, м			
		X	Y		X	Y				
1	2	3	4	5	6	7	8	9	10	11
—	н10	—	—	—	470 399,44	1 401 596,54	—	Метод спутниковых геодезических измерений (определений)	0,10	—
	н20	—	—	—	470 399,63	1 401 603,64	—			
	н30	—	—	—	470 397,12	1 401 603,64	—			
	н40	—	—	—	470 397,12	1 401 605,37	—			

1	2	3	4	5	6	7	8	9	10	11
—	н50	—	—	—	470 391,57	1 401 605,54	—	Метод спутниковых геодезических измерений (определений)	0,10	—
	н60	—	—	—	470 391,57	1 401 599,80	—			
	н70	—	—	—	470 392,92	1 401 599,80	—			
	н80	—	—	—	470 392,85	1 401 596,03	—			
	н90	—	—	—	470 395,88	1 401 595,94	—			
	н100	—	—	—	470 395,90	1 401 596,64	—			
	н10	—	—	—	470 399,44	1 401 596,54	—			

2. Характеристики здания, сооружения, объекта незавершенного строительства с кадастровым номером (обозначением) 34:34:070056:1184

№ п/п	Наименование характеристики	Значение характеристики
1	2	3
1	Вид объекта недвижимости	Здание
2	Ранее присвоенный государственный учетный номер здания, сооружения, объекта незавершенного строительства (кадастровый, инвентарный или условный номер)	—
3	Кадастровый номер земельного участка (земельных участков), в границах которого (которых) расположено здание, сооружение, объект незавершенного строительства	34:34:070056:12
4	Номер кадастрового квартала (кадастровых кварталов), в пределах которого (которых) расположено здание, сооружение, объекта незавершенного строительства	34:34:070056

1	2	3
5	Адрес здания, сооружения, объекта незавершенного строительства	—
	Местоположение здания, сооружения, объекта незавершенного строительства	400021, Российская Федерация, Волгоградская область, Волгоград г, Аврорская ул, д 34
	Дополнительные сведения о местоположении	—
6	Иные сведения	—

1. Сведения о характерных точках контура

вид объекта недвижимости (здание, сооружение, объект незавершенного строительства)

кадастровый номер (обозначение) 34:34:070056:1185

Зона № 1

Номер контура	Номера характерных точек контура	Существующие			Уточненные			Метод определения координат	Средняя квадратическая погрешность определения координат характерной точки (Mt), м	Формулы, примененные для расчета средней квадратической погрешности определения координат характерной точки (Mt), м
		координаты, м		R, м	координаты, м		R, м			
		X	Y		X	Y				
1	2	3	4	5	6	7	8	9	10	11
—	н10	—	—	—	470 215,05	1 401 677,07	—	Метод спутниковых геодезических измерений (определений)	0,10	—
	н20	—	—	—	470 219,88	1 401 677,49	—			
	н30	—	—	—	470 219,12	1 401 686,38	—			
	н40	—	—	—	470 214,29	1 401 685,97	—			
	н10	—	—	—	470 215,05	1 401 677,07	—			

2. Характеристики здания, сооружения, объекта незавершенного строительства с кадастровым номером (обозначением) 34:34:070056:1185

№ п/п	Наименование характеристики	Значение характеристики
-------	-----------------------------	-------------------------

1	2	3
1	Вид объекта недвижимости	Здание
2	Ранее присвоенный государственный учетный номер здания, сооружения, объекта незавершенного строительства (кадастровый, инвентарный или условный номер)	—
3	Кадастровый номер земельного участка (земельных участков), в границах которого (которых) расположено здание, сооружение, объект незавершенного строительства	34:34:070056:168
4	Номер кадастрового квартала (кадастровых кварталов), в пределах которого (которых) расположено здание, сооружение, объекта незавершенного строительства	34:34:070056
5	Адрес здания, сооружения, объекта незавершенного строительства	—
	Местоположение здания, сооружения, объекта незавершенного строительства	400021, Российская Федерация, Волгоградская область, Волгоград г, им. Кирова ул, д 27
	Дополнительные сведения о местоположении	—
6	Иные сведения	—

1. Сведения о характерных точках контура

вид объекта недвижимости (здание, сооружение, объект незавершенного строительства)

кадастровый номер (обозначение) 34:34:070056:1186

Зона № 1

Номер контура	Номера характерных точек контура	Существующие			Уточненные			Метод определения координат	Средняя квадратическая погрешность определения координат характерной точки (Mt), м	Формулы, примененные для расчета средней квадратической погрешности определения координат характерной точки (Mt), м
		координаты, м		R, м	координаты, м		R, м			
		X	Y		X	Y				
1	2	3	4	5	6	7	8	9	10	11
—	n10	—	—	—	470 208,45	1 401 671,01	—	Метод спутниковых геодезических измерений (определений)	0,10	—
	n20	—	—	—	470 201,14	1 401 671,01	—			

1	2	3	4	5	6	7	8	9	10	11
—	н3О	—	—	—	470 201,55	1 401 663,46	—	Метод спутниковых геодезических измерений (определений)	0,10	—
	н4О	—	—	—	470 208,77	1 401 663,46	—			
	н1О	—	—	—	470 208,45	1 401 671,01	—			

2. Характеристики здания, сооружения, объекта незавершенного строительства с кадастровым номером (обозначением) 34:34:070056:1186

№ п/п	Наименование характеристики	Значение характеристики
1	2	3
1	Вид объекта недвижимости	Здание
2	Ранее присвоенный государственный учетный номер здания, сооружения, объекта незавершенного строительства (кадастровый, инвентарный или условный номер)	—
3	Кадастровый номер земельного участка (земельных участков), в границах которого (которых) расположено здание, сооружение, объект незавершенного строительства	34:34:070056:168
4	Номер кадастрового квартала (кадастровых кварталов), в пределах которого (которых) расположено здание, сооружение, объекта незавершенного строительства	34:34:070056
5	Адрес здания, сооружения, объекта незавершенного строительства	—
	Местоположение здания, сооружения, объекта незавершенного строительства	400021, Российская Федерация, Волгоградская область, Волгоград г, им. Кирова ул, д 27
	Дополнительные сведения о местоположении	—
6	Иные сведения	—

1. Сведения о характерных точках контура

вид объекта недвижимости (здание, сооружение, объект незавершенного строительства) _____

кадастровый номер (обозначение) 34:34:070056:1187

Зона № 1

Номер контура	Номера характерных точек контура	Существующие			Уточненные			Метод определения координат	Средняя квадратическая погрешность определения координат характерной точки (Mt), м	Формулы, примененные для расчета средней квадратической погрешности определения координат характерной точки (Mt), м
		координаты, м		R, м	координаты, м		R, м			
		X	Y		X	Y				
1	2	3	4	5	6	7	8	9	10	11
—	н10	—	—	—	470 466,91	1 401 346,47	—	Метод спутниковых геодезических измерений (определений)	0,10	—
	н20	—	—	—	470 458,56	1 401 345,30	—			
	н30	—	—	—	470 459,81	1 401 335,70	—			
	н40	—	—	—	470 464,48	1 401 336,31	—			
	н50	—	—	—	470 465,00	1 401 332,36	—			
	н60	—	—	—	470 468,81	1 401 332,86	—			
	н10	—	—	—	470 466,91	1 401 346,47	—			

2. Характеристики здания, сооружения, объекта незавершенного строительства с кадастровым номером (обозначением) 34:34:070056:1187

№ п/п	Наименование характеристики	Значение характеристики
1	2	3

1	2	3
1	Вид объекта недвижимости	Здание
2	Ранее присвоенный государственный учетный номер здания, сооружения, объекта незавершенного строительства (кадастровый, инвентарный или условный номер)	—
3	Кадастровый номер земельного участка (земельных участков), в границах которого (которых) расположено здание, сооружение, объект незавершенного строительства	34:34:070056:9
4	Номер кадастрового квартала (кадастровых кварталов), в пределах которого (которых) расположено здание, сооружение, объекта незавершенного строительства	34:34:070056
5	Адрес здания, сооружения, объекта незавершенного строительства	—
	Местоположение здания, сооружения, объекта незавершенного строительства	400021, Российская Федерация, Волгоградская область, Волгоград г, Параллельная ул, д 5
	Дополнительные сведения о местоположении	—
6	Иные сведения	—

1. Сведения о характерных точках контура

вид объекта недвижимости (здание, сооружение, объект незавершенного строительства)

кадастровый номер (обозначение) 34:34:070056:1188

Зона № 1

Номер контура	Номера характерных точек контура	Существующие			Уточненные			Метод определения координат	Средняя квадратическая погрешность определения координат характерной точки (Mt), м	Формулы, примененные для расчета средней квадратической погрешности определения координат характерной точки (Mt), м
		координаты, м		R, м	координаты, м		R, м			
		X	Y		X	Y				
1	2	3	4	5	6	7	8	9	10	11
—	n10	—	—	—	470 124,05	1 401 671,32	—	Метод спутниковых геодезических измерений (определений)	0,10	—
	n20	—	—	—	470 123,37	1 401 680,62	—			

1	2	3	4	5	6	7	8	9	10	11
—	н3О	—	—	—	470 116,71	1 401 680,28	—	Метод спутниковых геодезических измерений (определений)	0,10	—
	н4О	—	—	—	470 117,40	1 401 670,83	—			
	н1О	—	—	—	470 124,05	1 401 671,32	—			

2. Характеристики здания, сооружения, объекта незавершенного строительства с кадастровым номером (обозначением) 34:34:070056:1188

№ п/п	Наименование характеристики	Значение характеристики
1	2	3
1	Вид объекта недвижимости	Здание
2	Ранее присвоенный государственный учетный номер здания, сооружения, объекта незавершенного строительства (кадастровый, инвентарный или условный номер)	—
3	Кадастровый номер земельного участка (земельных участков), в границах которого (которых) расположено здание, сооружение, объект незавершенного строительства	34:34:070056:199
4	Номер кадастрового квартала (кадастровых кварталов), в пределах которого (которых) расположено здание, сооружение, объекта незавершенного строительства	34:34:070056
5	Адрес здания, сооружения, объекта незавершенного строительства	—
	Местоположение здания, сооружения, объекта незавершенного строительства	400021, Российская Федерация, Волгоградская область, Волгоград г, им. Кирова ул, д 19
	Дополнительные сведения о местоположении	—
6	Иные сведения	—

1. Сведения о характерных точках контура

вид объекта недвижимости (здание, сооружение, объект незавершенного строительства)

кадастровый номер (обозначение) 34:34:070056:1191

Зона № 1

Номер контура	Номера характерных точек контура	Существующие			Уточненные			Метод определения координат	Средняя квадратическая погрешность определения координат характерной точки (Mt), м	Формулы, примененные для расчета средней квадратической погрешности определения координат характерной точки (Mt), м
		координаты, м		R, м	координаты, м		R, м			
		X	Y		X	Y				
1	2	3	4	5	6	7	8	9	10	11
—	н10	—	—	—	469 960,45	1 401 635,10	—	Метод спутниковых геодезических измерений (определений)	0,10	—
	н20	—	—	—	469 956,26	1 401 644,39	—			
	н30	—	—	—	469 950,84	1 401 641,94	—			
	н40	—	—	—	469 949,14	1 401 645,71	—			
	н50	—	—	—	469 944,78	1 401 643,74	—			
	н60	—	—	—	469 950,70	1 401 630,68	—			
	н10	—	—	—	469 960,45	1 401 635,10	—			

2. Характеристики здания, сооружения, объекта незавершенного строительства с кадастровым номером (обозначением) 34:34:070056:1191

№ п/п	Наименование характеристики	Значение характеристики
1	2	3

1	2	3
1	Вид объекта недвижимости	Здание
2	Ранее присвоенный государственный учетный номер здания, сооружения, объекта незавершенного строительства (кадастровый, инвентарный или условный номер)	—
3	Кадастровый номер земельного участка (земельных участков), в границах которого (которых) расположено здание, сооружение, объект незавершенного строительства	34:34:070056:215
4	Номер кадастрового квартала (кадастровых кварталов), в пределах которого (которых) расположено здание, сооружение, объекта незавершенного строительства	34:34:070056
5	Адрес здания, сооружения, объекта незавершенного строительства	—
	Местоположение здания, сооружения, объекта незавершенного строительства	400021, Российская Федерация, Волгоградская область, Волгоград г, Зоологическая ул, д 33
	Дополнительные сведения о местоположении	—
6	Иные сведения	—

1. Сведения о характерных точках контура

вид объекта недвижимости (здание, сооружение, объект незавершенного строительства)

кадастровый номер (обозначение) 34:34:070056:1209

Зона № 1

Номер контура	Номера характерных точек контура	Существующие			Уточненные			Метод определения координат	Средняя квадратическая погрешность определения координат характерной точки (Mt), м	Формулы, примененные для расчета средней квадратической погрешности определения координат характерной точки (Mt), м
		координаты, м		R, м	координаты, м		R, м			
		X	Y		X	Y				
1	2	3	4	5	6	7	8	9	10	11
—	n1810	—	—	—	470 317,63	1 401 656,82	—	Метод спутниковых геодезических измерений (определений)	0,10	—
	n100	—	—	—	470 317,60	1 401 663,61	—			

1	2	3	4	5	6	7	8	9	10	11
—	н90	—	—	—	470 309,13	1 401 663,65	—	Метод спутниковых геодезических измерений (определений)	0,10	—
	н1840	—	—	—	470 309,13	1 401 656,78	—			
	н1810	—	—	—	470 317,63	1 401 656,82	—			

2. Характеристики здания, сооружения, объекта незавершенного строительства с кадастровым номером (обозначением) 34:34:070056:1209

№ п/п	Наименование характеристики	Значение характеристики
1	2	3
1	Вид объекта недвижимости	Здание
2	Ранее присвоенный государственный учетный номер здания, сооружения, объекта незавершенного строительства (кадастровый, инвентарный или условный номер)	—
3	Кадастровый номер земельного участка (земельных участков), в границах которого (которых) расположено здание, сооружение, объект незавершенного строительства	34:34:070056:115
4	Номер кадастрового квартала (кадастровых кварталов), в пределах которого (которых) расположено здание, сооружение, объекта незавершенного строительства	34:34:070056
5	Адрес здания, сооружения, объекта незавершенного строительства	—
	Местоположение здания, сооружения, объекта незавершенного строительства	400021, Российская Федерация, Волгоградская область, Волгоград г, им. Романа Роллана ул, д 35
	Дополнительные сведения о местоположении	—
6	Иные сведения	—

1. Сведения о характерных точках контура

вид объекта недвижимости (здание, сооружение, объект незавершенного строительства)

кадастровый номер (обозначение) 34:34:070056:1210

Зона № 1

Номер контура	Номера характерных точек контура	Существующие			Уточненные			Метод определения координат	Средняя квадратическая погрешность определения координат характерной точки (Mt), м	Формулы, примененные для расчета средней квадратической погрешности определения координат характерной точки (Mt), м
		координаты, м		R, м	координаты, м		R, м			
		X	Y		X	Y				
1	2	3	4	5	6	7	8	9	10	11
—	н10	—	—	—	470 350,43	1 401 313,68	—	Метод спутниковых геодезических измерений (определений)	0,10	—
	н20	—	—	—	470 342,36	1 401 313,24	—			
	н30	—	—	—	470 341,55	1 401 327,86	—			
	н40	—	—	—	470 349,62	1 401 328,30	—			
	н10	—	—	—	470 350,43	1 401 313,68	—			

2. Характеристики здания, сооружения, объекта незавершенного строительства с кадастровым номером (обозначением) 34:34:070056:1210

№ п/п	Наименование характеристики	Значение характеристики
1	2	3
1	Вид объекта недвижимости	Здание
2	Ранее присвоенный государственный учетный номер здания, сооружения, объекта незавершенного строительства (кадастровый, инвентарный или условный номер)	—

1	2	3
3	Кадастровый номер земельного участка (земельных участков), в границах которого (которых) расположено здание, сооружение, объект незавершенного строительства	34:34:070056:191
4	Номер кадастрового квартала (кадастровых кварталов), в пределах которого (которых) расположено здание, сооружение, объекта незавершенного строительства	34:34:070056
5	Адрес здания, сооружения, объекта незавершенного строительства	—
	Местоположение здания, сооружения, объекта незавершенного строительства	400000, Российская Федерация, Волгоградская область, Волгоград г, Фруктовая ул, д 47а
	Дополнительные сведения о местоположении	—
6	Иные сведения	—

1. Сведения о характерных точках контура

вид объекта недвижимости (здание, сооружение, объект незавершенного строительства)

кадастровый номер (обозначение) 34:34:070056:1266

Зона № 1

Номер контура	Номера характерных точек контура	Существующие			Уточненные			Метод определения координат	Средняя квадратическая погрешность определения координат характерной точки (Mt), м	Формулы, примененные для расчета средней квадратической погрешности определения координат характерной точки (Mt), м
		координаты, м		R, м	координаты, м		R, м			
		X	Y		X	Y				
1	2	3	4	5	6	7	8	9	10	11
—	н10	—	—	—	470 200,66	1 401 675,20	—	Метод спутниковых геодезических измерений (определений)	0,10	—
	н20	—	—	—	470 200,21	1 401 685,19	—			
	н30	—	—	—	470 193,65	1 401 684,89	—			

1	2	3	4	5	6	7	8	9	10	11
—	н4О	—	—	—	470 194,10	1 401 674,90	—	Метод спутниковых геодезических измерений (определений)	0,10	—
	н1О	—	—	—	470 200,66	1 401 675,20	—			

2. Характеристики здания, сооружения, объекта незавершенного строительства с кадастровым номером (обозначением) 34:34:070056:1266

№ п/п	Наименование характеристики	Значение характеристики
1	2	3
1	Вид объекта недвижимости	Здание
2	Ранее присвоенный государственный учетный номер здания, сооружения, объекта незавершенного строительства (кадастровый, инвентарный или условный номер)	—
3	Кадастровый номер земельного участка (земельных участков), в границах которого (которых) расположено здание, сооружение, объект незавершенного строительства	—
4	Номер кадастрового квартала (кадастровых кварталов), в пределах которого (которых) расположено здание, сооружение, объекта незавершенного строительства	34:34:070056
5	Адрес здания, сооружения, объекта незавершенного строительства	—
	Местоположение здания, сооружения, объекта незавершенного строительства	400021, Российская Федерация, Волгоградская область, Волгоград г, им. Кирова ул, д 25
	Дополнительные сведения о местоположении	—
6	Иные сведения	—

1. Сведения о характерных точках контура

вид объекта недвижимости (здание, сооружение, объект незавершенного строительства)

кадастровый номер (обозначение) 34:34:070056:1336

Зона № 1

Номер контура	Номера характерных точек контура	Существующие			Уточненные			Метод определения координат	Средняя квадратическая погрешность определения координат характерной точки (Mt), м	Формулы, примененные для расчета средней квадратической погрешности определения координат характерной точки (Mt), м
		координаты, м		R, м	координаты, м		R, м			
		X	Y		X	Y				
1	2	3	4	5	6	7	8	9	10	11
—	н10	—	—	—	470 128,06	1 401 572,71	—	Метод спутниковых геодезических измерений (определений)	0,10	—
	н20	—	—	—	470 128,20	1 401 567,99	—			
	н30	—	—	—	470 126,39	1 401 567,94	—			
	н40	—	—	—	470 126,52	1 401 563,33	—			
	н50	—	—	—	470 133,80	1 401 563,54	—			
	н60	—	—	—	470 133,43	1 401 572,61	—			
	н10	—	—	—	470 128,06	1 401 572,71	—			

2. Характеристики здания, сооружения, объекта незавершенного строительства с кадастровым номером (обозначением) 34:34:070056:1336

№ п/п	Наименование характеристики	Значение характеристики
1	2	3

1	2	3
1	Вид объекта недвижимости	Здание
2	Ранее присвоенный государственный учетный номер здания, сооружения, объекта незавершенного строительства (кадастровый, инвентарный или условный номер)	—
3	Кадастровый номер земельного участка (земельных участков), в границах которого (которых) расположено здание, сооружение, объект незавершенного строительства	34:34:070056:143
4	Номер кадастрового квартала (кадастровых кварталов), в пределах которого (которых) расположено здание, сооружение, объекта незавершенного строительства	34:34:070056
5	Адрес здания, сооружения, объекта незавершенного строительства	—
	Местоположение здания, сооружения, объекта незавершенного строительства	400021, Российская Федерация, Волгоградская область, Волгоград г, Аврорская ул, д 17
	Дополнительные сведения о местоположении	—
6	Иные сведения	—

1. Сведения о характерных точках контура

вид объекта недвижимости (здание, сооружение, объект незавершенного строительства)

кадастровый номер (обозначение) 34:34:070056:1701

Зона № 1

Номер контура	Номера характерных точек контура	Существующие			Уточненные			Метод определения координат	Средняя квадратическая погрешность определения координат характерной точки (Mt), м	Формулы, примененные для расчета средней квадратической погрешности определения координат характерной точки (Mt), м
		координаты, м		R, м	координаты, м		R, м			
		X	Y		X	Y				
1	2	3	4	5	6	7	8	9	10	11
—	n10	—	—	—	470 009,65	1 401 626,12	—	Метод спутниковых геодезических измерений (определений)	0,10	—
	n20	—	—	—	470 016,55	1 401 628,41	—			

1	2	3	4	5	6	7	8	9	10	11
—	н3О	—	—	—	470 013,90	1 401 634,66	—	Метод спутниковых геодезических измерений (определений)	0,10	—
	н4О	—	—	—	470 007,69	1 401 632,03	—			
	н1О	—	—	—	470 009,65	1 401 626,12	—			

2. Характеристики здания, сооружения, объекта незавершенного строительства с кадастровым номером (обозначением) 34:34:070056:1701

№ п/п	Наименование характеристики	Значение характеристики
1	2	3
1	Вид объекта недвижимости	Здание
2	Ранее присвоенный государственный учетный номер здания, сооружения, объекта незавершенного строительства (кадастровый, инвентарный или условный номер)	—
3	Кадастровый номер земельного участка (земельных участков), в границах которого (которых) расположено здание, сооружение, объект незавершенного строительства	34:34:070056:120
4	Номер кадастрового квартала (кадастровых кварталов), в пределах которого (которых) расположено здание, сооружение, объекта незавершенного строительства	34:34:070056
5	Адрес здания, сооружения, объекта незавершенного строительства	400021, Российская Федерация, Волгоградская область, Волгоград г, Зоологическая ул, д 48а
	Местоположение здания, сооружения, объекта незавершенного строительства	—
	Дополнительные сведения о местоположении	—
6	Иные сведения	—

1. Сведения о характерных точках контура

вид объекта недвижимости (здание, сооружение, объект незавершенного строительства)

кадастровый номер (обозначение) 34:34:070056:1718

Зона № 1

Номер контура	Номера характерных точек контура	Существующие			Уточненные			Метод определения координат	Средняя квадратическая погрешность определения координат характерной точки (Mt), м	Формулы, примененные для расчета средней квадратической погрешности определения координат характерной точки (Mt), м
		координаты, м		R, м	координаты, м		R, м			
		X	Y		X	Y				
1	2	3	4	5	6	7	8	9	10	11
—	н10	—	—	—	470 025,23	1 401 592,39	—	Метод спутниковых геодезических измерений (определений)	0,10	—
	н20	—	—	—	470 030,07	1 401 593,65	—			
	н30	—	—	—	470 027,85	1 401 600,88	—			
	н40	—	—	—	470 023,07	1 401 599,41	—			
	н10	—	—	—	470 025,23	1 401 592,39	—			

2. Характеристики здания, сооружения, объекта незавершенного строительства с кадастровым номером (обозначением) 34:34:070056:1718

№ п/п	Наименование характеристики	Значение характеристики
1	2	3
1	Вид объекта недвижимости	Здание
2	Ранее присвоенный государственный учетный номер здания, сооружения, объекта незавершенного строительства (кадастровый, инвентарный или условный номер)	—

1	2	3
3	Кадастровый номер земельного участка (земельных участков), в границах которого (которых) расположено здание, сооружение, объект незавершенного строительства	34:34:070056:129
4	Номер кадастрового квартала (кадастровых кварталов), в пределах которого (которых) расположено здание, сооружение, объекта незавершенного строительства	34:34:070056
5	Адрес здания, сооружения, объекта незавершенного строительства	обл. Волгоградская, г. Волгоград, ул. Аврорская, д. 8
	Местоположение здания, сооружения, объекта незавершенного строительства	—
	Дополнительные сведения о местоположении	—
6	Иные сведения	—

1. Сведения о характерных точках контура

вид объекта недвижимости (здание, сооружение, объект незавершенного строительства)

кадастровый номер (обозначение) 34:34:070056:223

Зона № 1

Номер контура	Номера характерных точек контура	Существующие			Уточненные			Метод определения координат	Средняя квадратическая погрешность определения координат характерной точки (Mt), м	Формулы, примененные для расчета средней квадратической погрешности определения координат характерной точки (Mt), м
		координаты, м		R, м	координаты, м		R, м			
		X	Y		X	Y				
1	2	3	4	5	6	7	8	9	10	11
—	н10	—	—	—	470 379,01	1 401 269,68	—	Метод спутниковых геодезических измерений (определений)	0,10	—
	н20	—	—	—	470 378,77	1 401 273,78	—			
	н30	—	—	—	470 371,80	1 401 273,37	—			

1	2	3	4	5	6	7	8	9	10	11
—	н4О	—	—	—	470 372,04	1 401 269,27	—	Метод спутниковых геодезических измерений (определений)	0,10	—
	н1О	—	—	—	470 379,01	1 401 269,68	—			

2. Характеристики здания, сооружения, объекта незавершенного строительства с кадастровым номером (обозначением) 34:34:070056:223

№ п/п	Наименование характеристики	Значение характеристики
1	2	3
1	Вид объекта недвижимости	Здание
2	Ранее присвоенный государственный учетный номер здания, сооружения, объекта незавершенного строительства (кадастровый, инвентарный или условный номер)	—
3	Кадастровый номер земельного участка (земельных участков), в границах которого (которых) расположено здание, сооружение, объект незавершенного строительства	34:34:070056:87
4	Номер кадастрового квартала (кадастровых кварталов), в пределах которого (которых) расположено здание, сооружение, объекта незавершенного строительства	34:34:070056
5	Адрес здания, сооружения, объекта незавершенного строительства	—
	Местоположение здания, сооружения, объекта незавершенного строительства	Российская Федерация, Волгоградская область, Волгоград г, Лавровая ул, д 5
	Дополнительные сведения о местоположении	—
6	Иные сведения	—

1. Сведения о характерных точках контура										
вид объекта недвижимости (здание, сооружение, объект незавершенного строительства)										
кадастровый номер (обозначение) 34:34:070056:224										
Зона № 1										
Номер контура	Номера характерных точек контура	Существующие			Уточненные			Метод определения координат	Средняя квадратическая погрешность определения координат характерной точки (Mt), м	Формулы, примененные для расчета средней квадратической погрешности определения координат характерной точки (Mt), м
		координаты, м		R, м	координаты, м		R, м			
		X	Y		X	Y				
1	2	3	4	5	6	7	8	9	10	11
—	н10	—	—	—	470 380,49	1 401 248,73	—	Метод спутниковых геодезических измерений (определений)	0,10	—
	н20	—	—	—	470 379,71	1 401 258,86	—			
	н30	—	—	—	470 375,55	1 401 258,59	—			
	н40	—	—	—	470 375,36	1 401 260,85	—			
	н50	—	—	—	470 370,95	1 401 260,51	—			
	н60	—	—	—	470 371,12	1 401 258,32	—			
	н70	—	—	—	470 370,20	1 401 258,25	—			
	н80	—	—	—	470 371,26	1 401 247,79	—			

1	2	3	4	5	6	7	8	9	10	11
—	н10	—	—	—	469 644,04	1 401 403,46	—	Метод спутниковых геодезических измерений (определений)	0,10	—
	н20	—	—	—	469 645,56	1 401 411,80	—			
	н30	—	—	—	469 636,66	1 401 413,25	—			
	н40	—	—	—	469 634,93	1 401 405,23	—			
	н10	—	—	—	469 644,04	1 401 403,46	—			

2. Характеристики здания, сооружения, объекта незавершенного строительства с кадастровым номером (обозначением) 34:34:070056:227

№ п/п	Наименование характеристики	Значение характеристики
1	2	3
1	Вид объекта недвижимости	Здание
2	Ранее присвоенный государственный учетный номер здания, сооружения, объекта незавершенного строительства (кадастровый, инвентарный или условный номер)	—
3	Кадастровый номер земельного участка (земельных участков), в границах которого (которых) расположено здание, сооружение, объект незавершенного строительства	34:34:070056:177
4	Номер кадастрового квартала (кадастровых кварталов), в пределах которого (которых) расположено здание, сооружение, объекта незавершенного строительства	34:34:070056
5	Адрес здания, сооружения, объекта незавершенного строительства	400021, Российская Федерация, Волгоградская область, Волгоград г, Фруктовая ул, д 3
	Местоположение здания, сооружения, объекта незавершенного строительства	—
	Дополнительные сведения о местоположении	—
6	Иные сведения	—

1. Сведения о характерных точках контура

вид объекта недвижимости (здание, сооружение, объект незавершенного строительства) _____

кадастровый номер (обозначение) 34:34:070056:233

Зона № 1

Номер контура	Номера характерных точек контура	Существующие			Уточненные			Метод определения координат	Средняя квадратическая погрешность определения координат характерной точки (Mt), м	Формулы, примененные для расчета средней квадратической погрешности определения координат характерной точки (Mt), м
		координаты, м		R, м	координаты, м		R, м			
		X	Y		X	Y				
1	2	3	4	5	6	7	8	9	10	11
—	н10	—	—	—	470 461,44	1 401 280,55	—	Метод спутниковых геодезических измерений (определений)	0,10	—
	н20	—	—	—	470 459,76	1 401 292,24	—			
	н30	—	—	—	470 451,25	1 401 291,02	—			
	н40	—	—	—	470 450,42	1 401 296,80	—			
	н50	—	—	—	470 445,75	1 401 296,13	—			
	н60	—	—	—	470 448,04	1 401 278,62	—			
	н10	—	—	—	470 461,44	1 401 280,55	—			

2. Характеристики здания, сооружения, объекта незавершенного строительства с кадастровым номером (обозначением) 34:34:070056:233

№ п/п	Наименование характеристики	Значение характеристики
1	2	3

1	2	3
1	Вид объекта недвижимости	Здание
2	Ранее присвоенный государственный учетный номер здания, сооружения, объекта незавершенного строительства (кадастровый, инвентарный или условный номер)	—
3	Кадастровый номер земельного участка (земельных участков), в границах которого (которых) расположено здание, сооружение, объект незавершенного строительства	34:34:070056:37
4	Номер кадастрового квартала (кадастровых кварталов), в пределах которого (которых) расположено здание, сооружение, объекта незавершенного строительства	34:34:070056
5	Адрес здания, сооружения, объекта незавершенного строительства	—
	Местоположение здания, сооружения, объекта незавершенного строительства	Российская Федерация, Волгоградская область, Волгоград г, Лавровая ул, д 8а
	Дополнительные сведения о местоположении	—
6	Иные сведения	—

1. Сведения о характерных точках контура

вид объекта недвижимости (здание, сооружение, объект незавершенного строительства)

кадастровый номер (обозначение) 34:34:070056:236

Зона № 1

Номер контура	Номера характерных точек контура	Существующие			Уточненные			Метод определения координат	Средняя квадратическая погрешность определения координат характерной точки (Mt), м	Формулы, примененные для расчета средней квадратической погрешности определения координат характерной точки (Mt), м
		координаты, м		R, м	координаты, м		R, м			
		X	Y		X	Y				
1	2	3	4	5	6	7	8	9	10	11
—	n10	—	—	—	470 053,09	1 401 597,34	—	Метод спутниковых геодезических измерений (определений)	0,10	—
	n20	—	—	—	470 051,05	1 401 604,00	—			

1	2	3	4	5	6	7	8	9	10	11
—	н3О	—	—	—	470 048,06	1 401 603,08	—	Метод спутниковых геодезических измерений (определений)	0,10	—
	н4О	—	—	—	470 047,40	1 401 605,21	—			
	н5О	—	—	—	470 041,96	1 401 603,54	—			
	н6О	—	—	—	470 044,51	1 401 595,25	—			
	н1О	—	—	—	470 053,09	1 401 597,34	—			

2. Характеристики здания, сооружения, объекта незавершенного строительства с кадастровым номером (обозначением) 34:34:070056:236

№ п/п	Наименование характеристики	Значение характеристики
1	2	3
1	Вид объекта недвижимости	Здание
2	Ранее присвоенный государственный учетный номер здания, сооружения, объекта незавершенного строительства (кадастровый, инвентарный или условный номер)	—
3	Кадастровый номер земельного участка (земельных участков), в границах которого (которых) расположено здание, сооружение, объект незавершенного строительства	34:34:070056:4
4	Номер кадастрового квартала (кадастровых кварталов), в пределах которого (которых) расположено здание, сооружение, объекта незавершенного строительства	34:34:070056
5	Адрес здания, сооружения, объекта незавершенного строительства	—
	Местоположение здания, сооружения, объекта незавершенного строительства	Российская Федерация, Волгоградская область, Волгоград г, Красноуфимская ул, д 59а
	Дополнительные сведения о местоположении	—
6	Иные сведения	—

1. Сведения о характерных точках контура

вид объекта недвижимости (здание, сооружение, объект незавершенного строительства) _____

кадастровый номер (обозначение) 34:34:070056:237

Зона № 1

Номер контура	Номера характерных точек контура	Существующие			Уточненные			Метод определения координат	Средняя квадратическая погрешность определения координат характерной точки (Mt), м	Формулы, примененные для расчета средней квадратической погрешности определения координат характерной точки (Mt), м
		координаты, м		R, м	координаты, м		R, м			
		X	Y		X	Y				
1	2	3	4	5	6	7	8	9	10	11
—	н10	—	—	—	470 048,19	1 401 608,95	—	Метод спутниковых геодезических измерений (определений)	0,10	—
	н20	—	—	—	470 046,44	1 401 616,33	—			
	н30	—	—	—	470 036,87	1 401 614,01	—			
	н40	—	—	—	470 037,41	1 401 611,67	—			
	н50	—	—	—	470 035,60	1 401 611,22	—			
	н60	—	—	—	470 036,89	1 401 605,89	—			
	н10	—	—	—	470 048,19	1 401 608,95	—			

2. Характеристики здания, сооружения, объекта незавершенного строительства с кадастровым номером (обозначением) 34:34:070056:237

№ п/п	Наименование характеристики	Значение характеристики
1	2	3

1	2	3
1	Вид объекта недвижимости	Здание
2	Ранее присвоенный государственный учетный номер здания, сооружения, объекта незавершенного строительства (кадастровый, инвентарный или условный номер)	—
3	Кадастровый номер земельного участка (земельных участков), в границах которого (которых) расположено здание, сооружение, объект незавершенного строительства	34:34:070056:96
4	Номер кадастрового квартала (кадастровых кварталов), в пределах которого (которых) расположено здание, сооружение, объекта незавершенного строительства	34:34:070056
5	Адрес здания, сооружения, объекта незавершенного строительства	—
	Местоположение здания, сооружения, объекта незавершенного строительства	Российская Федерация, Волгоградская область, Волгоград г, Красноуфимская ул, д 59
	Дополнительные сведения о местоположении	—
6	Иные сведения	—

1. Сведения о характерных точках контура

вид объекта недвижимости (здание, сооружение, объект незавершенного строительства)

кадастровый номер (обозначение) 34:34:070056:238

Зона № 1

Номер контура	Номера характерных точек контура	Существующие			Уточненные			Метод определения координат	Средняя квадратическая погрешность определения координат характерной точки (Mt), м	Формулы, примененные для расчета средней квадратической погрешности определения координат характерной точки (Mt), м
		координаты, м		R, м	координаты, м		R, м			
		X	Y		X	Y				
1	2	3	4	5	6	7	8	9	10	11
—	n10	—	—	—	470 088,94	1 401 611,59	—	Метод спутниковых геодезических измерений (определений)	0,10	—
	n20	—	—	—	470 082,89	1 401 611,20	—			

1	2	3	4	5	6	7	8	9	10	11
—	н30	—	—	—	470 083,60	1 401 606,37	—	Метод спутниковых геодезических измерений (определений)	0,10	—
	н40	—	—	—	470 092,41	1 401 607,23	—			
	н50	—	—	—	470 092,08	1 401 610,61	—			
	н60	—	—	—	470 093,14	1 401 610,71	—			
	н70	—	—	—	470 092,75	1 401 613,30	—			
	н80	—	—	—	470 088,80	1 401 612,87	—			
	н10	—	—	—	470 088,94	1 401 611,59	—			

2. Характеристики здания, сооружения, объекта незавершенного строительства с кадастровым номером (обозначением) 34:34:070056:238

№ п/п	Наименование характеристики	Значение характеристики
1	2	3
1	Вид объекта недвижимости	Здание
2	Ранее присвоенный государственный учетный номер здания, сооружения, объекта незавершенного строительства (кадастровый, инвентарный или условный номер)	—
3	Кадастровый номер земельного участка (земельных участков), в границах которого (которых) расположено здание, сооружение, объект незавершенного строительства	34:34:070056:44
4	Номер кадастрового квартала (кадастровых кварталов), в пределах которого (которых) расположено здание, сооружение, объекта незавершенного строительства	34:34:070056

1	2	3
5	Адрес здания, сооружения, объекта незавершенного строительства	—
	Местоположение здания, сооружения, объекта незавершенного строительства	Российская Федерация, Волгоградская область, Волгоград г, Красноуфимская ул, д 44
	Дополнительные сведения о местоположении	—
6	Иные сведения	—

1. Сведения о характерных точках контура

вид объекта недвижимости (здание, сооружение, объект незавершенного строительства)

кадастровый номер (обозначение) 34:34:070056:243

Зона № 1

Номер контура	Номера характерных точек контура	Существующие			Уточненные			Метод определения координат	Средняя квадратическая погрешность определения координат характерной точки (Mt), м	Формулы, примененные для расчета средней квадратической погрешности определения координат характерной точки (Mt), м
		координаты, м		R, м	координаты, м		R, м			
		X	Y		X	Y				
1	2	3	4	5	6	7	8	9	10	11
—	н10	—	—	—	470 294,47	1 401 678,74	—	Метод спутниковых геодезических измерений (определений)	0,10	—
	н50	—	—	—	470 294,17	1 401 688,90	—			
	н60	—	—	—	470 289,73	1 401 688,77	—			
	н20	—	—	—	470 290,04	1 401 678,61	—			
	н10	—	—	—	470 294,47	1 401 678,74	—			

2. Характеристики здания, сооружения, объекта незавершенного строительства с кадастровым номером (обозначением) 34:34:070056:243

№ п/п	Наименование характеристики	Значение характеристики
-------	-----------------------------	-------------------------

1	2	3
1	Вид объекта недвижимости	Здание
2	Ранее присвоенный государственный учетный номер здания, сооружения, объекта незавершенного строительства (кадастровый, инвентарный или условный номер)	—
3	Кадастровый номер земельного участка (земельных участков), в границах которого (которых) расположено здание, сооружение, объект незавершенного строительства	34:34:070056:174
4	Номер кадастрового квартала (кадастровых кварталов), в пределах которого (которых) расположено здание, сооружение, объекта незавершенного строительства	34:34:070056
5	Адрес здания, сооружения, объекта незавершенного строительства	—
	Местоположение здания, сооружения, объекта незавершенного строительства	Российская Федерация, Волгоградская область, Волгоград г, им Кирова ул, д 31
	Дополнительные сведения о местоположении	—
6	Иные сведения	—

1. Сведения о характерных точках контура

вид объекта недвижимости (здание, сооружение, объект незавершенного строительства)

кадастровый номер (обозначение) 34:34:070056:248

Зона № 1

Номер контура	Номера характерных точек контура	Существующие			Уточненные			Метод определения координат	Средняя квадратическая погрешность определения координат характерной точки (Mt), м	Формулы, примененные для расчета средней квадратической погрешности определения координат характерной точки (Mt), м
		координаты, м		R, м	координаты, м		R, м			
		X	Y		X	Y				
1	2	3	4	5	6	7	8	9	10	11
—	n1O	—	—	—	470 036,90	1 401 632,95	—	Метод спутниковых геодезических измерений (определений)	0,10	—
	n2O	—	—	—	470 034,81	1 401 638,40	—			

1	2	3	4	5	6	7	8	9	10	11
—	н3О	—	—	—	470 024,71	1 401 634,87	—	Метод спутниковых геодезических измерений (определений)	0,10	—
	н4О	—	—	—	470 026,74	1 401 629,05	—			
	н1О	—	—	—	470 036,90	1 401 632,95	—			

2. Характеристики здания, сооружения, объекта незавершенного строительства с кадастровым номером (обозначением) 34:34:070056:248

№ п/п	Наименование характеристики	Значение характеристики
1	2	3
1	Вид объекта недвижимости	Здание
2	Ранее присвоенный государственный учетный номер здания, сооружения, объекта незавершенного строительства (кадастровый, инвентарный или условный номер)	—
3	Кадастровый номер земельного участка (земельных участков), в границах которого (которых) расположено здание, сооружение, объект незавершенного строительства	34:34:070056:98
4	Номер кадастрового квартала (кадастровых кварталов), в пределах которого (которых) расположено здание, сооружение, объекта незавершенного строительства	34:34:070056
5	Адрес здания, сооружения, объекта незавершенного строительства	—
	Местоположение здания, сооружения, объекта незавершенного строительства	Российская Федерация, Волгоградская область, Волгоград г, Красноуфимская ул, д 55
	Дополнительные сведения о местоположении	—
6	Иные сведения	—

1. Сведения о характерных точках контура

вид объекта недвижимости (здание, сооружение, объект незавершенного строительства) _____

кадастровый номер (обозначение) 34:34:070056:249

Зона № 1

Номер контура	Номера характерных точек контура	Существующие			Уточненные			Метод определения координат	Средняя квадратическая погрешность определения координат характерной точки (Mt), м	Формулы, примененные для расчета средней квадратической погрешности определения координат характерной точки (Mt), м
		координаты, м		R, м	координаты, м		R, м			
		X	Y		X	Y				
1	2	3	4	5	6	7	8	9	10	11
—	н10	—	—	—	470 043,09	1 401 617,68	—	Метод спутниковых геодезических измерений (определений)	0,10	—
	н20	—	—	—	470 041,74	1 401 624,18	—			
	н30	—	—	—	470 034,55	1 401 622,69	—			
	н40	—	—	—	470 035,89	1 401 616,19	—			
	н10	—	—	—	470 043,09	1 401 617,68	—			

2. Характеристики здания, сооружения, объекта незавершенного строительства с кадастровым номером (обозначением) 34:34:070056:249

№ п/п	Наименование характеристики	Значение характеристики
1	2	3
1	Вид объекта недвижимости	Здание
2	Ранее присвоенный государственный учетный номер здания, сооружения, объекта незавершенного строительства (кадастровый, инвентарный или условный номер)	—

1	2	3
3	Кадастровый номер земельного участка (земельных участков), в границах которого (которых) расположено здание, сооружение, объект незавершенного строительства	34:34:070056:249
4	Номер кадастрового квартала (кадастровых кварталов), в пределах которого (которых) расположено здание, сооружение, объекта незавершенного строительства	34:34:070056
5	Адрес здания, сооружения, объекта незавершенного строительства	—
	Местоположение здания, сооружения, объекта незавершенного строительства	Российская Федерация, Волгоградская область, Волгоград г, Красноуфимская ул, д 57
	Дополнительные сведения о местоположении	—
6	Иные сведения	—

1. Сведения о характерных точках контура

вид объекта недвижимости (здание, сооружение, объект незавершенного строительства)

кадастровый номер (обозначение) 34:34:070056:250

Зона № 1

Номер контура	Номера характерных точек контура	Существующие			Уточненные			Метод определения координат	Средняя квадратическая погрешность определения координат характерной точки (Mt), м	Формулы, примененные для расчета средней квадратической погрешности определения координат характерной точки (Mt), м
		координаты, м		R, м	координаты, м		R, м			
		X	Y		X	Y				
1	2	3	4	5	6	7	8	9	10	11
—	н10	—	—	—	470 071,48	1 401 497,52	—	Метод спутниковых геодезических измерений (определений)	0,10	—
	н20	—	—	—	470 068,20	1 401 497,25	—			
	н30	—	—	—	470 068,75	1 401 490,53	—			

1	2	3	4	5	6	7	8	9	10	11
—	н40	—	—	—	470 072,08	1 401 490,80	—	Метод спутниковых геодезических измерений (определений)	0,10	—
	н50	—	—	—	470 071,86	1 401 493,04	—			
	н60	—	—	—	470 079,70	1 401 493,54	—			
	н70	—	—	—	470 079,35	1 401 500,10	—			
	н80	—	—	—	470 071,31	1 401 499,76	—			
	н10	—	—	—	470 071,48	1 401 497,52	—			

2. Характеристики здания, сооружения, объекта незавершенного строительства с кадастровым номером (обозначением) 34:34:070056:250

№ п/п	Наименование характеристики	Значение характеристики
1	2	3
1	Вид объекта недвижимости	Здание
2	Ранее присвоенный государственный учетный номер здания, сооружения, объекта незавершенного строительства (кадастровый, инвентарный или условный номер)	—
3	Кадастровый номер земельного участка (земельных участков), в границах которого (которых) расположено здание, сооружение, объект незавершенного строительства	34:34:070056:92
4	Номер кадастрового квартала (кадастровых кварталов), в пределах которого (которых) расположено здание, сооружение, объекта незавершенного строительства	34:34:070056
5	Адрес здания, сооружения, объекта незавершенного строительства	—
	Местоположение здания, сооружения, объекта незавершенного строительства	Российская Федерация, Волгоградская область, Волгоград г, Красноуфимская ул, д 65
	Дополнительные сведения о местоположении	—

1	2	3
6	Иные сведения	—

1. Сведения о характерных точках контура

вид объекта недвижимости (здание, сооружение, объект незавершенного строительства)

кадастровый номер (обозначение) 34:34:070056:251

Зона № 1

Номер контура	Номера характерных точек контура	Существующие			Уточненные			Метод определения координат	Средняя квадратическая погрешность определения координат характерной точки (Mt), м	Формулы, примененные для расчета средней квадратической погрешности определения координат характерной точки (Mt), м
		координаты, м		R, м	координаты, м		R, м			
		X	Y		X	Y				
1	2	3	4	5	6	7	8	9	10	11
—	н10	—	—	—	470 103,96	1 401 630,74	—	Метод спутниковых геодезических измерений (определений)	0,10	—
	н20	—	—	—	470 100,44	1 401 630,19	—			
	н30	—	—	—	470 101,44	1 401 623,82	—			
	н40	—	—	—	470 102,21	1 401 623,94	—			
	н50	—	—	—	470 102,76	1 401 620,40	—			
	н60	—	—	—	470 105,51	1 401 620,83	—			
	н70	—	—	—	470 104,96	1 401 624,37	—			

1	2	3	4	5	6	7	8	9	10	11
—	н10	—	—	—	470 451,77	1 401 656,72	—	Метод спутниковых геодезических измерений (определений)	0,10	—
	н20	—	—	—	470 451,64	1 401 663,71	—			
	н30	—	—	—	470 444,38	1 401 663,57	—			
	н40	—	—	—	470 444,54	1 401 657,62	—			
	н50	—	—	—	470 447,86	1 401 657,71	—			
	н60	—	—	—	470 447,86	1 401 656,65	—			
	н10	—	—	—	470 451,77	1 401 656,72	—			

2. Характеристики здания, сооружения, объекта незавершенного строительства с кадастровым номером (обозначением) 34:34:070056:254

№ п/п	Наименование характеристики	Значение характеристики
1	2	3
1	Вид объекта недвижимости	Здание
2	Ранее присвоенный государственный учетный номер здания, сооружения, объекта незавершенного строительства (кадастровый, инвентарный или условный номер)	—
3	Кадастровый номер земельного участка (земельных участков), в границах которого (которых) расположено здание, сооружение, объект незавершенного строительства	34:34:070056:59
4	Номер кадастрового квартала (кадастровых кварталов), в пределах которого (которых) расположено здание, сооружение, объекта незавершенного строительства	34:34:070056

1	2	3
5	Адрес здания, сооружения, объекта незавершенного строительства	—
	Местоположение здания, сооружения, объекта незавершенного строительства	Российская Федерация, Волгоградская область, Волгоград г, им Чернышевского ул, д 26
	Дополнительные сведения о местоположении	—
6	Иные сведения	—

1. Сведения о характерных точках контура

вид объекта недвижимости (здание, сооружение, объект незавершенного строительства)

кадастровый номер (обозначение) 34:34:070056:255

Зона № 1

Номер контура	Номера характерных точек контура	Существующие			Уточненные			Метод определения координат	Средняя квадратическая погрешность определения координат характерной точки (Mt), м	Формулы, примененные для расчета средней квадратической погрешности определения координат характерной точки (Mt), м
		координаты, м		R, м	координаты, м		R, м			
		X	Y		X	Y				
1	2	3	4	5	6	7	8	9	10	11
—	н20	—	—	—	470 125,56	1 401 648,42	—	Метод спутниковых геодезических измерений (определений)	0,10	—
	н40	—	—	—	470 125,05	1 401 657,96	—			
	н10	—	—	—	470 116,61	1 401 657,51	—			
	н30	—	—	—	470 117,12	1 401 647,96	—			
	н20	—	—	—	470 125,56	1 401 648,42	—			

2. Характеристики здания, сооружения, объекта незавершенного строительства с кадастровым номером (обозначением) 34:34:070056:255

№ п/п	Наименование характеристики	Значение характеристики
-------	-----------------------------	-------------------------

1	2	3
1	Вид объекта недвижимости	Здание
2	Ранее присвоенный государственный учетный номер здания, сооружения, объекта незавершенного строительства (кадастровый, инвентарный или условный номер)	—
3	Кадастровый номер земельного участка (земельных участков), в границах которого (которых) расположено здание, сооружение, объект незавершенного строительства	34:34:070056:153
4	Номер кадастрового квартала (кадастровых кварталов), в пределах которого (которых) расположено здание, сооружение, объекта незавершенного строительства	34:34:070056
5	Адрес здания, сооружения, объекта незавершенного строительства	Российская Федерация, Волгоградская область, Волгоград г, им. Белинского ул, д 27
	Местоположение здания, сооружения, объекта незавершенного строительства	—
	Дополнительные сведения о местоположении	—
6	Иные сведения	—

1. Сведения о характерных точках контура

вид объекта недвижимости (здание, сооружение, объект незавершенного строительства)

кадастровый номер (обозначение) 34:34:070056:261

Зона № 1

Номер контура	Номера характерных точек контура	Существующие			Уточненные			Метод определения координат	Средняя квадратическая погрешность определения координат характерной точки (Mt), м	Формулы, примененные для расчета средней квадратической погрешности определения координат характерной точки (Mt), м
		координаты, м		R, м	координаты, м		R, м			
		X	Y		X	Y				
1	2	3	4	5	6	7	8	9	10	11
—	n10	—	—	—	470 262,79	1 401 630,87	—	Метод спутниковых геодезических измерений (определений)	0,10	—
	n20	—	—	—	470 262,92	1 401 637,11	—			

1	2	3	4	5	6	7	8	9	10	11
—	н3О	—	—	—	470 255,70	1 401 637,27	—	Метод спутниковых геодезических измерений (определений)	0,10	—
	н4О	—	—	—	470 255,56	1 401 631,03	—			
	н1О	—	—	—	470 262,79	1 401 630,87	—			

2. Характеристики здания, сооружения, объекта незавершенного строительства с кадастровым номером (обозначением) 34:34:070056:261

№ п/п	Наименование характеристики	Значение характеристики
1	2	3
1	Вид объекта недвижимости	Здание
2	Ранее присвоенный государственный учетный номер здания, сооружения, объекта незавершенного строительства (кадастровый, инвентарный или условный номер)	—
3	Кадастровый номер земельного участка (земельных участков), в границах которого (которых) расположено здание, сооружение, объект незавершенного строительства	34:34:070056:50
4	Номер кадастрового квартала (кадастровых кварталов), в пределах которого (которых) расположено здание, сооружение, объекта незавершенного строительства	34:34:070056
5	Адрес здания, сооружения, объекта незавершенного строительства	—
	Местоположение здания, сооружения, объекта незавершенного строительства	Российская Федерация, Волгоградская область, Волгоград г, им Шекспира ул, д 40
	Дополнительные сведения о местоположении	—
6	Иные сведения	—

1. Сведения о характерных точках контура										
вид объекта недвижимости (здание, сооружение, объект незавершенного строительства)										
кадастровый номер (обозначение) 34:34:070056:267										
Зона № 1										
Номер контура	Номера характерных точек контура	Существующие			Уточненные			Метод определения координат	Средняя квадратическая погрешность определения координат характерной точки (Mt), м	Формулы, примененные для расчета средней квадратической погрешности определения координат характерной точки (Mt), м
		координаты, м		R, м	координаты, м		R, м			
		X	Y		X	Y				
1	2	3	4	5	6	7	8	9	10	11
—	н1460	—	—	—	469 971,39	1 401 490,39	—	Метод спутниковых геодезических измерений (определений)	0,10	—
	н1470	—	—	—	469 967,97	1 401 490,19	—			
	н1480	—	—	—	469 968,22	1 401 484,28	—			
	н1490	—	—	—	469 966,06	1 401 484,28	—			
	н1500	—	—	—	469 966,24	1 401 480,72	—			
	н1510	—	—	—	469 968,39	1 401 480,72	—			
	н1520	—	—	—	469 968,61	1 401 476,86	—			
	н1530	—	—	—	469 972,06	1 401 477,06	—			

1	2	3	4	5	6	7	8	9	10	11
—	н10	—	—	—	470 212,09	1 401 600,82	—	Метод спутниковых геодезических измерений (определений)	0,10	—
	н20	—	—	—	470 221,09	1 401 601,01	—			
	н30	—	—	—	470 220,96	1 401 607,03	—			
	н40	—	—	—	470 211,96	1 401 606,84	—			
	н10	—	—	—	470 212,09	1 401 600,82	—			

2. Характеристики здания, сооружения, объекта незавершенного строительства с кадастровым номером (обозначением) 34:34:070056:268

№ п/п	Наименование характеристики	Значение характеристики
1	2	3
1	Вид объекта недвижимости	Здание
2	Ранее присвоенный государственный учетный номер здания, сооружения, объекта незавершенного строительства (кадастровый, инвентарный или условный номер)	—
3	Кадастровый номер земельного участка (земельных участков), в границах которого (которых) расположено здание, сооружение, объект незавершенного строительства	34:34:070056:48
4	Номер кадастрового квартала (кадастровых кварталов), в пределах которого (которых) расположено здание, сооружение, объекта незавершенного строительства	34:34:070056
5	Адрес здания, сооружения, объекта незавершенного строительства	—
	Местоположение здания, сооружения, объекта незавершенного строительства	Российская Федерация, Волгоградская область, Волгоград г, им Шекспира ул, д 43
	Дополнительные сведения о местоположении	—
6	Иные сведения	—

1. Сведения о характерных точках контура

вид объекта недвижимости (здание, сооружение, объект незавершенного строительства)

кадастровый номер (обозначение) 34:34:070056:269

Зона № 1

Номер контура	Номера характерных точек контура	Существующие			Уточненные			Метод определения координат	Средняя квадратическая погрешность определения координат характерной точки (Mt), м	Формулы, примененные для расчета средней квадратической погрешности определения координат характерной точки (Mt), м
		координаты, м		R, м	координаты, м		R, м			
		X	Y		X	Y				
1	2	3	4	5	6	7	8	9	10	11
—	н1О	—	—	—	470 219,57	1 401 621,74	—	Метод спутниковых геодезических измерений (определений)	0,10	—
	н2О	—	—	—	470 219,43	1 401 626,91	—			
	н3О	—	—	—	470 211,70	1 401 626,91	—			
	н4О	—	—	—	470 211,83	1 401 621,74	—			
	н1О	—	—	—	470 219,57	1 401 621,74	—			

2. Характеристики здания, сооружения, объекта незавершенного строительства с кадастровым номером (обозначением) 34:34:070056:269

№ п/п	Наименование характеристики	Значение характеристики
1	2	3
1	Вид объекта недвижимости	Здание
2	Ранее присвоенный государственный учетный номер здания, сооружения, объекта незавершенного строительства (кадастровый, инвентарный или условный номер)	—

1	2	3
3	Кадастровый номер земельного участка (земельных участков), в границах которого (которых) расположено здание, сооружение, объект незавершенного строительства	34:34:070056:49
4	Номер кадастрового квартала (кадастровых кварталов), в пределах которого (которых) расположено здание, сооружение, объекта незавершенного строительства	34:34:070056
5	Адрес здания, сооружения, объекта незавершенного строительства	—
	Местоположение здания, сооружения, объекта незавершенного строительства	Российская Федерация, Волгоградская область, Волгоград г, им Шекспира ул, д 41
	Дополнительные сведения о местоположении	—
6	Иные сведения	—

1. Сведения о характерных точках контура

вид объекта недвижимости (здание, сооружение, объект незавершенного строительства)

кадастровый номер (обозначение) 34:34:070056:275

Зона № 1

Номер контура	Номера характерных точек контура	Существующие			Уточненные			Метод определения координат	Средняя квадратическая погрешность определения координат характерной точки (Mt), м	Формулы, примененные для расчета средней квадратической погрешности определения координат характерной точки (Mt), м
		координаты, м		R, м	координаты, м		R, м			
		X	Y		X	Y				
1	2	3	4	5	6	7	8	9	10	11
—	н10	—	—	—	470 303,64	1 401 441,56	—	Метод спутниковых геодезических измерений (определений)	0,10	—
	н20	—	—	—	470 308,31	1 401 441,32	—			
	н30	—	—	—	470 307,66	1 401 422,68	—			

1	2	3	4	5	6	7	8	9	10	11
—	н40	—	—	—	470 310,56	1 401 422,58	—	Метод спутниковых геодезических измерений (определений)	0,10	—
	н50	—	—	—	470 310,72	1 401 427,25	—			
	н60	—	—	—	470 320,09	1 401 426,93	—			
	н70	—	—	—	470 320,09	1 401 429,35	—			
	н80	—	—	—	470 318,88	1 401 429,35	—			
	н90	—	—	—	470 319,89	1 401 458,74	—			
	н100	—	—	—	470 305,08	1 401 459,25	—			
	н110	—	—	—	470 304,79	1 401 449,93	—			
	н120	—	—	—	470 303,90	1 401 449,96	—			
	н10	—	—	—	470 303,64	1 401 441,56	—			

2. Характеристики здания, сооружения, объекта незавершенного строительства с кадастровым номером (обозначением) 34:34:070056:275

№ п/п	Наименование характеристики	Значение характеристики
1	2	3
1	Вид объекта недвижимости	Здание

1	2	3
2	Ранее присвоенный государственный учетный номер здания, сооружения, объекта незавершенного строительства (кадастровый, инвентарный или условный номер)	—
3	Кадастровый номер земельного участка (земельных участков), в границах которого (которых) расположено здание, сооружение, объект незавершенного строительства	34:34:070056:190
4	Номер кадастрового квартала (кадастровых кварталов), в пределах которого (которых) расположено здание, сооружение, объекта незавершенного строительства	34:34:070056
5	Адрес здания, сооружения, объекта незавершенного строительства	—
	Местоположение здания, сооружения, объекта незавершенного строительства	Российская Федерация, Волгоградская область, Волгоград г, Аврорская ул, д 27
	Дополнительные сведения о местоположении	—
6	Иные сведения	—

1. Сведения о характерных точках контура

вид объекта недвижимости (здание, сооружение, объект незавершенного строительства)

кадастровый номер (обозначение) 34:34:070056:282

Зона № 1

Номер контура	Номера характерных точек контура	Существующие			Уточненные			Метод определения координат	Средняя квадратическая погрешность определения координат характерной точки (Mt), м	Формулы, примененные для расчета средней квадратической погрешности определения координат характерной точки (Mt), м
		координаты, м		R, м	координаты, м		R, м			
		X	Y		X	Y				
1	2	3	4	5	6	7	8	9	10	11
—	н1О	—	—	—	470 100,90	1 401 571,52	—	Метод спутниковых геодезических измерений (определений)	0,10	—
	н2О	—	—	—	470 088,60	1 401 570,84	—			

1	2	3	4	5	6	7	8	9	10	11
—	н3О	—	—	—	470 088,74	1 401 563,43	—	Метод спутниковых геодезических измерений (определений)	0,10	—
	н4О	—	—	—	470 101,14	1 401 563,93	—			
	н1О	—	—	—	470 100,90	1 401 571,52	—			

2. Характеристики здания, сооружения, объекта незавершенного строительства с кадастровым номером (обозначением) 34:34:070056:282

№ п/п	Наименование характеристики	Значение характеристики
1	2	3
1	Вид объекта недвижимости	Здание
2	Ранее присвоенный государственный учетный номер здания, сооружения, объекта незавершенного строительства (кадастровый, инвентарный или условный номер)	—
3	Кадастровый номер земельного участка (земельных участков), в границах которого (которых) расположено здание, сооружение, объект незавершенного строительства	34:34:070056:148
4	Номер кадастрового квартала (кадастровых кварталов), в пределах которого (которых) расположено здание, сооружение, объекта незавершенного строительства	34:34:070056
5	Адрес здания, сооружения, объекта незавершенного строительства	400021, Российская Федерация, Волгоградская область, Волгоград г, Аврорская ул, д 13
	Местоположение здания, сооружения, объекта незавершенного строительства	—
	Дополнительные сведения о местоположении	—
6	Иные сведения	—

1. Сведения о характерных точках контура

вид объекта недвижимости (здание, сооружение, объект незавершенного строительства)

кадастровый номер (обозначение) 34:34:070056:283

Зона № 1

Номер контура	Номера характерных точек контура	Существующие			Уточненные			Метод определения координат	Средняя квадратическая погрешность определения координат характерной точки (Mt), м	Формулы, примененные для расчета средней квадратической погрешности определения координат характерной точки (Mt), м
		координаты, м		R, м	координаты, м		R, м			
		X	Y		X	Y				
1	2	3	4	5	6	7	8	9	10	11
—	н10	—	—	—	469 998,86	1 401 615,97	—	Метод спутниковых геодезических измерений (определений)	0,10	—
	н20	—	—	—	469 999,43	1 401 609,87	—			
	н30	—	—	—	470 011,08	1 401 610,96	—			
	н40	—	—	—	470 010,51	1 401 617,06	—			
	н10	—	—	—	469 998,86	1 401 615,97	—			

2. Характеристики здания, сооружения, объекта незавершенного строительства с кадастровым номером (обозначением) 34:34:070056:283

№ п/п	Наименование характеристики	Значение характеристики
1	2	3
1	Вид объекта недвижимости	Здание
2	Ранее присвоенный государственный учетный номер здания, сооружения, объекта незавершенного строительства (кадастровый, инвентарный или условный номер)	—

1	2	3
3	Кадастровый номер земельного участка (земельных участков), в границах которого (которых) расположено здание, сооружение, объект незавершенного строительства	34:34:070056:122
4	Номер кадастрового квартала (кадастровых кварталов), в пределах которого (которых) расположено здание, сооружение, объекта незавершенного строительства	34:34:070056
5	Адрес здания, сооружения, объекта незавершенного строительства	—
	Местоположение здания, сооружения, объекта незавершенного строительства	Российская Федерация, Волгоградская область, Волгоград г, Зоологическая ул, д 48
	Дополнительные сведения о местоположении	—
6	Иные сведения	—

1. Сведения о характерных точках контура

вид объекта недвижимости (здание, сооружение, объект незавершенного строительства)

кадастровый номер (обозначение) 34:34:070056:286

Зона № 1

Номер контура	Номера характерных точек контура	Существующие			Уточненные			Метод определения координат	Средняя квадратическая погрешность определения координат характерной точки (Mt), м	Формулы, примененные для расчета средней квадратической погрешности определения координат характерной точки (Mt), м
		координаты, м		R, м	координаты, м		R, м			
		X	Y		X	Y				
1	2	3	4	5	6	7	8	9	10	11
—	н50	—	—	—	469 999,56	1 401 494,94	—	Метод спутниковых геодезических измерений (определений)	0,10	—
	н40	—	—	—	469 990,74	1 401 494,38	—			
	н10	—	—	—	469 991,50	1 401 482,32	—			

1	2	3	4	5	6	7	8	9	10	11
—	н60	—	—	—	470 000,40	1 401 482,93	—	Метод спутниковых геодезических измерений (определений)	0,10	—
	н50	—	—	—	469 999,56	1 401 494,94	—			

2. Характеристики здания, сооружения, объекта незавершенного строительства с кадастровым номером (обозначением) 34:34:070056:286

№ п/п	Наименование характеристики	Значение характеристики
1	2	3
1	Вид объекта недвижимости	Здание
2	Ранее присвоенный государственный учетный номер здания, сооружения, объекта незавершенного строительства (кадастровый, инвентарный или условный номер)	—
3	Кадастровый номер земельного участка (земельных участков), в границах которого (которых) расположено здание, сооружение, объект незавершенного строительства	34:34:070056:125
4	Номер кадастрового квартала (кадастровых кварталов), в пределах которого (которых) расположено здание, сооружение, объекта незавершенного строительства	34:34:070056
5	Адрес здания, сооружения, объекта незавершенного строительства	—
	Местоположение здания, сооружения, объекта незавершенного строительства	Российская Федерация, Волгоградская область, Волгоград г, Зоологическая ул, д 45
	Дополнительные сведения о местоположении	—
6	Иные сведения	—

1. Сведения о характерных точках контура

вид объекта недвижимости (здание, сооружение, объект незавершенного строительства)

кадастровый номер (обозначение) 34:34:070056:288

Зона № 1

Номер контура	Номера характерных точек контура	Существующие			Уточненные			Метод определения координат	Средняя квадратическая погрешность определения координат характерной точки (Mt), м	Формулы, примененные для расчета средней квадратической погрешности определения координат характерной точки (Mt), м
		координаты, м		R, м	координаты, м		R, м			
		X	Y		X	Y				
1	2	3	4	5	6	7	8	9	10	11
—	н10	—	—	—	470 446,42	1 401 600,40	—	Метод спутниковых геодезических измерений (определений)	0,10	—
	н20	—	—	—	470 446,43	1 401 593,96	—			
	н30	—	—	—	470 457,19	1 401 593,96	—			
	н40	—	—	—	470 457,19	1 401 600,40	—			
	н10	—	—	—	470 446,42	1 401 600,40	—			

2. Характеристики здания, сооружения, объекта незавершенного строительства с кадастровым номером (обозначением) 34:34:070056:288

№ п/п	Наименование характеристики	Значение характеристики
1	2	3
1	Вид объекта недвижимости	Здание
2	Ранее присвоенный государственный учетный номер здания, сооружения, объекта незавершенного строительства (кадастровый, инвентарный или условный номер)	—

1	2	3
3	Кадастровый номер земельного участка (земельных участков), в границах которого (которых) расположено здание, сооружение, объект незавершенного строительства	34:34:070056:55
4	Номер кадастрового квартала (кадастровых кварталов), в пределах которого (которых) расположено здание, сооружение, объекта незавершенного строительства	34:34:070056
5	Адрес здания, сооружения, объекта незавершенного строительства	—
	Местоположение здания, сооружения, объекта незавершенного строительства	Российская Федерация, Волгоградская область, Волгоград г, им Чернышевского ул, д 36
	Дополнительные сведения о местоположении	—
6	Иные сведения	—

1. Сведения о характерных точках контура

вид объекта недвижимости (здание, сооружение, объект незавершенного строительства)

кадастровый номер (обозначение) 34:34:070056:289

Зона № 1

Номер контура	Номера характерных точек контура	Существующие			Уточненные			Метод определения координат	Средняя квадратическая погрешность определения координат характерной точки (Mt), м	Формулы, примененные для расчета средней квадратической погрешности определения координат характерной точки (Mt), м
		координаты, м		R, м	координаты, м		R, м			
		X	Y		X	Y				
1	2	3	4	5	6	7	8	9	10	11
—	н10	—	—	—	470 414,00	1 401 617,85	—	Метод спутниковых геодезических измерений (определений)	0,10	—
	н20	—	—	—	470 413,93	1 401 623,36	—			
	н30	—	—	—	470 405,57	1 401 623,36	—			

1	2	3	4	5	6	7	8	9	10	11
—	н40	—	—	—	470 405,57	1 401 624,36	—	Метод спутниковых геодезических измерений (определений)	0,10	—
	н50	—	—	—	470 403,36	1 401 624,36	—			
	н60	—	—	—	470 403,21	1 401 618,02	—			
	н10	—	—	—	470 414,00	1 401 617,85	—			

2. Характеристики здания, сооружения, объекта незавершенного строительства с кадастровым номером (обозначением) 34:34:070056:289

№ п/п	Наименование характеристики	Значение характеристики
1	2	3
1	Вид объекта недвижимости	Здание
2	Ранее присвоенный государственный учетный номер здания, сооружения, объекта незавершенного строительства (кадастровый, инвентарный или условный номер)	—
3	Кадастровый номер земельного участка (земельных участков), в границах которого (которых) расположено здание, сооружение, объект незавершенного строительства	34:34:070056:57
4	Номер кадастрового квартала (кадастровых кварталов), в пределах которого (которых) расположено здание, сооружение, объекта незавершенного строительства	34:34:070056
5	Адрес здания, сооружения, объекта незавершенного строительства	—
	Местоположение здания, сооружения, объекта незавершенного строительства	Российская Федерация, Волгоградская область, Волгоград г, им Чернышевского ул, д 31
	Дополнительные сведения о местоположении	—
6	Иные сведения	—

1. Сведения о характерных точках контура

вид объекта недвижимости (здание, сооружение, объект незавершенного строительства)

кадастровый номер (обозначение) 34:34:070056:294

Зона № 1

Номер контура	Номера характерных точек контура	Существующие			Уточненные			Метод определения координат	Средняя квадратическая погрешность определения координат характерной точки (Mt), м	Формулы, примененные для расчета средней квадратической погрешности определения координат характерной точки (Mt), м
		координаты, м		R, м	координаты, м		R, м			
		X	Y		X	Y				
1	2	3	4	5	6	7	8	9	10	11
—	н1О	—	—	—	470 165,59	1 401 641,36	—	Метод спутниковых геодезических измерений (определений)	0,10	—
	н2О	—	—	—	470 165,38	1 401 648,21	—			
	н3О	—	—	—	470 155,65	1 401 647,91	—			
	н4О	—	—	—	470 155,86	1 401 641,06	—			
	н1О	—	—	—	470 165,59	1 401 641,36	—			

2. Характеристики здания, сооружения, объекта незавершенного строительства с кадастровым номером (обозначением) 34:34:070056:294

№ п/п	Наименование характеристики	Значение характеристики
1	2	3
1	Вид объекта недвижимости	Здание
2	Ранее присвоенный государственный учетный номер здания, сооружения, объекта незавершенного строительства (кадастровый, инвентарный или условный номер)	—

1	2	3
3	Кадастровый номер земельного участка (земельных участков), в границах которого (которых) расположено здание, сооружение, объект незавершенного строительства	34:34:070056:3
4	Номер кадастрового квартала (кадастровых кварталов), в пределах которого (которых) расположено здание, сооружение, объекта незавершенного строительства	34:34:070056
5	Адрес здания, сооружения, объекта незавершенного строительства	—
	Местоположение здания, сооружения, объекта незавершенного строительства	Российская Федерация, Волгоградская область, Волгоград г, им Белинского ул, д 32
	Дополнительные сведения о местоположении	—
6	Иные сведения	—

1. Сведения о характерных точках контура

вид объекта недвижимости (здание, сооружение, объект незавершенного строительства)

кадастровый номер (обозначение) 34:34:070056:299

Зона № 1

Номер контура	Номера характерных точек контура	Существующие			Уточненные			Метод определения координат	Средняя квадратическая погрешность определения координат характерной точки (Mt), м	Формулы, примененные для расчета средней квадратической погрешности определения координат характерной точки (Mt), м
		координаты, м		R, м	координаты, м		R, м			
		X	Y		X	Y				
1	2	3	4	5	6	7	8	9	10	11
—	н10	—	—	—	469 995,38	1 401 640,80	—	Метод спутниковых геодезических измерений (определений)	0,10	—
	н20	—	—	—	469 992,11	1 401 650,06	—			
	н30	—	—	—	469 983,20	1 401 646,92	—			

1	2	3	4	5	6	7	8	9	10	11
—	н4О	—	—	—	469 986,46	1 401 637,66	—	Метод спутниковых геодезических измерений (определений)	0,10	—
	н1О	—	—	—	469 995,38	1 401 640,80	—			

2. Характеристики здания, сооружения, объекта незавершенного строительства с кадастровым номером (обозначением) 34:34:070056:299

№ п/п	Наименование характеристики	Значение характеристики
1	2	3
1	Вид объекта недвижимости	Здание
2	Ранее присвоенный государственный учетный номер здания, сооружения, объекта незавершенного строительства (кадастровый, инвентарный или условный номер)	—
3	Кадастровый номер земельного участка (земельных участков), в границах которого (которых) расположено здание, сооружение, объект незавершенного строительства	34:34:070056:124
4	Номер кадастрового квартала (кадастровых кварталов), в пределах которого (которых) расположено здание, сооружение, объекта незавершенного строительства	34:34:070056
5	Адрес здания, сооружения, объекта незавершенного строительства	—
	Местоположение здания, сооружения, объекта незавершенного строительства	Российская Федерация, Волгоградская область, Волгоград г, Зоологическая ул, д 46
	Дополнительные сведения о местоположении	—
6	Иные сведения	—

1. Сведения о характерных точках контура

вид объекта недвижимости (здание, сооружение, объект незавершенного строительства) _____

кадастровый номер (обозначение) 34:34:070056:300

Зона № 1

Номер контура	Номера характерных точек контура	Существующие			Уточненные			Метод определения координат	Средняя квадратическая погрешность определения координат характерной точки (Mt), м	Формулы, примененные для расчета средней квадратической погрешности определения координат характерной точки (Mt), м
		координаты, м		R, м	координаты, м		R, м			
		X	Y		X	Y				
1	2	3	4	5	6	7	8	9	10	11
—	н1О	—	—	—	470 028,69	1 401 532,93	—	Метод спутниковых геодезических измерений (определений)	0,10	—
	н2О	—	—	—	470 020,27	1 401 531,60	—			
	н3О	—	—	—	470 021,65	1 401 522,88	—			
	н4О	—	—	—	470 030,07	1 401 524,21	—			
	н1О	—	—	—	470 028,69	1 401 532,93	—			

2. Характеристики здания, сооружения, объекта незавершенного строительства с кадастровым номером (обозначением) 34:34:070056:300

№ п/п	Наименование характеристики	Значение характеристики
1	2	3
1	Вид объекта недвижимости	Здание
2	Ранее присвоенный государственный учетный номер здания, сооружения, объекта незавершенного строительства (кадастровый, инвентарный или условный номер)	—

1	2	3
3	Кадастровый номер земельного участка (земельных участков), в границах которого (которых) расположено здание, сооружение, объект незавершенного строительства	34:34:070056:119
4	Номер кадастрового квартала (кадастровых кварталов), в пределах которого (которых) расположено здание, сооружение, объекта незавершенного строительства	34:34:070056
5	Адрес здания, сооружения, объекта незавершенного строительства	—
	Местоположение здания, сооружения, объекта незавершенного строительства	Российская Федерация, Волгоградская область, Волгоград г, Зоологическая ул, д 56
	Дополнительные сведения о местоположении	—
6	Иные сведения	—

1. Сведения о характерных точках контура

вид объекта недвижимости (здание, сооружение, объект незавершенного строительства)

кадастровый номер (обозначение) 34:34:070056:301

Зона № 1

Номер контура	Номера характерных точек контура	Существующие			Уточненные			Метод определения координат	Средняя квадратическая погрешность определения координат характерной точки (Mt), м	Формулы, примененные для расчета средней квадратической погрешности определения координат характерной точки (Mt), м
		координаты, м		R, м	координаты, м		R, м			
		X	Y		X	Y				
1	2	3	4	5	6	7	8	9	10	11
—	н10	—	—	—	470 413,86	1 401 628,46	—	Метод спутниковых геодезических измерений (определений)	0,10	—
	н20	—	—	—	470 413,82	1 401 635,67	—			
	н30	—	—	—	470 406,52	1 401 635,86	—			

1	2	3	4	5	6	7	8	9	10	11
—	н4О	—	—	—	470 406,36	1 401 628,54	—	Метод спутниковых геодезических измерений (определений)	0,10	—
	н1О	—	—	—	470 413,86	1 401 628,46	—			

2. Характеристики здания, сооружения, объекта незавершенного строительства с кадастровым номером (обозначением) 34:34:070056:301

№ п/п	Наименование характеристики	Значение характеристики
1	2	3
1	Вид объекта недвижимости	Здание
2	Ранее присвоенный государственный учетный номер здания, сооружения, объекта незавершенного строительства (кадастровый, инвентарный или условный номер)	—
3	Кадастровый номер земельного участка (земельных участков), в границах которого (которых) расположено здание, сооружение, объект незавершенного строительства	34:34:070056:301
4	Номер кадастрового квартала (кадастровых кварталов), в пределах которого (которых) расположено здание, сооружение, объекта незавершенного строительства	34:34:070056
5	Адрес здания, сооружения, объекта незавершенного строительства	—
	Местоположение здания, сооружения, объекта незавершенного строительства	Российская Федерация, Волгоградская область, Волгоград г, им Чернышевского ул, д 29
	Дополнительные сведения о местоположении	—
6	Иные сведения	—

1. Сведения о характерных точках контура

вид объекта недвижимости (здание, сооружение, объект незавершенного строительства) _____

кадастровый номер (обозначение) 34:34:070056:308

Зона № 1

Номер контура	Номера характерных точек контура	Существующие			Уточненные			Метод определения координат	Средняя квадратическая погрешность определения координат характерной точки (Mt), м	Формулы, примененные для расчета средней квадратической погрешности определения координат характерной точки (Mt), м
		координаты, м		R, м	координаты, м		R, м			
		X	Y		X	Y				
1	2	3	4	5	6	7	8	9	10	11
—	н600	—	—	—	470 027,22	1 401 656,23	—	Метод спутниковых геодезических измерений (определений)	0,10	—
	н650	—	—	—	470 019,66	1 401 654,03	—			
	н640	—	—	—	470 021,51	1 401 648,22	—			
	н630	—	—	—	470 024,83	1 401 649,04	—			
	н620	—	—	—	470 024,42	1 401 650,70	—			
	н610	—	—	—	470 028,34	1 401 651,66	—			
	н600	—	—	—	470 027,22	1 401 656,23	—			

2. Характеристики здания, сооружения, объекта незавершенного строительства с кадастровым номером (обозначением) 34:34:070056:308

№ п/п	Наименование характеристики	Значение характеристики
1	2	3

1	2	3
1	Вид объекта недвижимости	Здание
2	Ранее присвоенный государственный учетный номер здания, сооружения, объекта незавершенного строительства (кадастровый, инвентарный или условный номер)	—
3	Кадастровый номер земельного участка (земельных участков), в границах которого (которых) расположено здание, сооружение, объект незавершенного строительства	34:34:070056:99
4	Номер кадастрового квартала (кадастровых кварталов), в пределах которого (которых) расположено здание, сооружение, объекта незавершенного строительства	34:34:070056
5	Адрес здания, сооружения, объекта незавершенного строительства	—
	Местоположение здания, сооружения, объекта незавершенного строительства	Российская Федерация, Волгоградская область, Волгоград г, Красноуфимская ул, д 53
	Дополнительные сведения о местоположении	—
6	Иные сведения	—

1. Сведения о характерных точках контура

вид объекта недвижимости (здание, сооружение, объект незавершенного строительства)

кадастровый номер (обозначение) 34:34:070056:312

Зона № 1

Номер контура	Номера характерных точек контура	Существующие			Уточненные			Метод определения координат	Средняя квадратическая погрешность определения координат характерной точки (Mt), м	Формулы, примененные для расчета средней квадратической погрешности определения координат характерной точки (Mt), м
		координаты, м		R, м	координаты, м		R, м			
		X	Y		X	Y				
1	2	3	4	5	6	7	8	9	10	11
—	н7670	—	—	—	470 062,60	1 401 517,91	—	Метод спутниковых геодезических измерений (определений)	0,10	—
	н7680	—	—	—	470 062,33	1 401 523,63	—			

1	2	3	4	5	6	7	8	9	10	11
—	н7690	—	—	—	470 067,25	1 401 523,86	—	Метод спутниковых геодезических измерений (определений)	0,10	—
	н7700	—	—	—	470 067,52	1 401 518,14	—			
	н7670	—	—	—	470 062,60	1 401 517,91	—			

2. Характеристики здания, сооружения, объекта незавершенного строительства с кадастровым номером (обозначением) 34:34:070056:312

№ п/п	Наименование характеристики	Значение характеристики
1	2	3
1	Вид объекта недвижимости	Здание
2	Ранее присвоенный государственный учетный номер здания, сооружения, объекта незавершенного строительства (кадастровый, инвентарный или условный номер)	—
3	Кадастровый номер земельного участка (земельных участков), в границах которого (которых) расположено здание, сооружение, объект незавершенного строительства	34:34:070056:210
4	Номер кадастрового квартала (кадастровых кварталов), в пределах которого (которых) расположено здание, сооружение, объекта незавершенного строительства	34:34:070056
5	Адрес здания, сооружения, объекта незавершенного строительства	—
	Местоположение здания, сооружения, объекта незавершенного строительства	Российская Федерация, Волгоградская область, Волгоград г, Красноуфимская ул, д 63
	Дополнительные сведения о местоположении	—
6	Иные сведения	—

1. Сведения о характерных точках контура

вид объекта недвижимости (здание, сооружение, объект незавершенного строительства)

кадастровый номер (обозначение) 34:34:070056:313

Зона № 1

Номер контура	Номера характерных точек контура	Существующие			Уточненные			Метод определения координат	Средняя квадратическая погрешность определения координат характерной точки (Mt), м	Формулы, примененные для расчета средней квадратической погрешности определения координат характерной точки (Mt), м
		координаты, м		R, м	координаты, м		R, м			
		X	Y		X	Y				
1	2	3	4	5	6	7	8	9	10	11
—	н10	—	—	—	470 280,72	1 401 674,49	—	Метод спутниковых геодезических измерений (определений)	0,10	—
	н20	—	—	—	470 280,84	1 401 690,21	—			
	н30	—	—	—	470 271,80	1 401 690,27	—			
	н40	—	—	—	470 271,69	1 401 674,55	—			
	н10	—	—	—	470 280,72	1 401 674,49	—			

2. Характеристики здания, сооружения, объекта незавершенного строительства с кадастровым номером (обозначением) 34:34:070056:313

№ п/п	Наименование характеристики	Значение характеристики
1	2	3
1	Вид объекта недвижимости	Здание
2	Ранее присвоенный государственный учетный номер здания, сооружения, объекта незавершенного строительства (кадастровый, инвентарный или условный номер)	—

1	2	3
3	Кадастровый номер земельного участка (земельных участков), в границах которого (которых) расположено здание, сооружение, объект незавершенного строительства	34:34:070056:194
4	Номер кадастрового квартала (кадастровых кварталов), в пределах которого (которых) расположено здание, сооружение, объекта незавершенного строительства	34:34:070056
5	Адрес здания, сооружения, объекта незавершенного строительства	—
	Местоположение здания, сооружения, объекта незавершенного строительства	Российская Федерация, Волгоградская область, Волгоград г, им Кирова ул, д 29
	Дополнительные сведения о местоположении	—
6	Иные сведения	—

1. Сведения о характерных точках контура

вид объекта недвижимости (здание, сооружение, объект незавершенного строительства)

кадастровый номер (обозначение) 34:34:070056:315

Зона № 1

Номер контура	Номера характерных точек контура	Существующие			Уточненные			Метод определения координат	Средняя квадратическая погрешность определения координат характерной точки (Mt), м	Формулы, примененные для расчета средней квадратической погрешности определения координат характерной точки (Mt), м
		координаты, м		R, м	координаты, м		R, м			
		X	Y		X	Y				
1	2	3	4	5	6	7	8	9	10	11
—	н10	—	—	—	470 466,64	1 401 594,40	—	Метод спутниковых геодезических измерений (определений)	0,10	—
	н20	—	—	—	470 472,02	1 401 594,05	—			
	н30	—	—	—	470 472,31	1 401 603,87	—			

1	2	3	4	5	6	7	8	9	10	11
—	н40	—	—	—	470 471,76	1 401 603,89	—	Метод спутниковых геодезических измерений (определений)	0,10	—
	н50	—	—	—	470 466,93	1 401 604,03	—			
	н10	—	—	—	470 466,64	1 401 594,40	—			

2. Характеристики здания, сооружения, объекта незавершенного строительства с кадастровым номером (обозначением) 34:34:070056:315

№ п/п	Наименование характеристики	Значение характеристики
1	2	3
1	Вид объекта недвижимости	Здание
2	Ранее присвоенный государственный учетный номер здания, сооружения, объекта незавершенного строительства (кадастровый, инвентарный или условный номер)	—
3	Кадастровый номер земельного участка (земельных участков), в границах которого (которых) расположено здание, сооружение, объект незавершенного строительства	34:34:070056:22
4	Номер кадастрового квартала (кадастровых кварталов), в пределах которого (которых) расположено здание, сооружение, объекта незавершенного строительства	34:34:070056
5	Адрес здания, сооружения, объекта незавершенного строительства	400021, Российская Федерация, Волгоградская область, Волгоград г, Аврорская ул, д 40
	Местоположение здания, сооружения, объекта незавершенного строительства	—
	Дополнительные сведения о местоположении	—
6	Иные сведения	—

1. Сведения о характерных точках контура										
вид объекта недвижимости (здание, сооружение, объект незавершенного строительства)										
кадастровый номер (обозначение) 34:34:070056:365										
Зона № 1										
Номер контура	Номера характерных точек контура	Существующие			Уточненные			Метод определения координат	Средняя квадратическая погрешность определения координат характерной точки (Mt), м	Формулы, примененные для расчета средней квадратической погрешности определения координат характерной точки (Mt), м
		координаты, м		R, м	координаты, м		R, м			
		X	Y		X	Y				
1	2	3	4	5	6	7	8	9	10	11
—	н10	—	—	—	470 489,98	1 401 676,09	—	Метод спутниковых геодезических измерений (определений)	0,10	—
	н20	—	—	—	470 493,25	1 401 676,21	—			
	н30	—	—	—	470 493,25	1 401 677,56	—			
	н40	—	—	—	470 493,07	1 401 685,46	—			
	н50	—	—	—	470 487,20	1 401 685,24	—			
	н60	—	—	—	470 487,49	1 401 677,35	—			
	н70	—	—	—	470 489,93	1 401 677,44	—			
	н10	—	—	—	470 489,98	1 401 676,09	—			

2. Характеристики здания, сооружения, объекта незавершенного строительства с кадастровым номером (обозначением) 34:34:070056:365

№ п/п	Наименование характеристики	Значение характеристики
1	2	3
1	Вид объекта недвижимости	Здание
2	Ранее присвоенный государственный учетный номер здания, сооружения, объекта незавершенного строительства (кадастровый, инвентарный или условный номер)	—
3	Кадастровый номер земельного участка (земельных участков), в границах которого (которых) расположено здание, сооружение, объект незавершенного строительства	—
4	Номер кадастрового квартала (кадастровых кварталов), в пределах которого (которых) расположено здание, сооружение, объекта незавершенного строительства	34:34:070056
5	Адрес здания, сооружения, объекта незавершенного строительства	—
	Местоположение здания, сооружения, объекта незавершенного строительства	Российская Федерация, Волгоградская область, Волгоград г, им Кирова ул, д 49
	Дополнительные сведения о местоположении	—
6	Иные сведения	—

1. Сведения о характерных точках контура

вид объекта недвижимости (здание, сооружение, объект незавершенного строительства)

кадастровый номер (обозначение) 34:34:070056:374

Зона № 1

Номер контура	Номера характерных точек контура	Существующие			Уточненные			Метод определения координат	Средняя квадратическая погрешность определения координат характерной точки (Mt), м	Формулы, примененные для расчета средней квадратической погрешности определения координат характерной точки (Mt), м
		координаты, м		R, м	координаты, м		R, м			
		X	Y		X	Y				
1	2	3	4	5	6	7	8	9	10	11
—	n10	—	—	—	470 486,26	1 401 685,20	—	Метод спутниковых геодезических измерений (определений)	0,10	—

1	2	3	4	5	6	7	8	9	10	11
—	н20	—	—	—	470 481,53	1 401 685,20	—	Метод спутниковых геодезических измерений (определений)	0,10	—
	н30	—	—	—	470 481,43	1 401 674,74	—			
	н40	—	—	—	470 486,22	1 401 674,69	—			
	н10	—	—	—	470 486,26	1 401 685,20	—			

2. Характеристики здания, сооружения, объекта незавершенного строительства с кадастровым номером (обозначением) 34:34:070056:374

№ п/п	Наименование характеристики	Значение характеристики
1	2	3
1	Вид объекта недвижимости	Здание
2	Ранее присвоенный государственный учетный номер здания, сооружения, объекта незавершенного строительства (кадастровый, инвентарный или условный номер)	—
3	Кадастровый номер земельного участка (земельных участков), в границах которого (которых) расположено здание, сооружение, объект незавершенного строительства	34:34:070056:166
4	Номер кадастрового квартала (кадастровых кварталов), в пределах которого (которых) расположено здание, сооружение, объекта незавершенного строительства	34:34:070056
5	Адрес здания, сооружения, объекта незавершенного строительства	—
	Местоположение здания, сооружения, объекта незавершенного строительства	Российская Федерация, Волгоградская область, Волгоград г, им Кирова ул, д 47
	Дополнительные сведения о местоположении	—
6	Иные сведения	—

1. Сведения о характерных точках контура										
вид объекта недвижимости (здание, сооружение, объект незавершенного строительства)										
кадастровый номер (обозначение) 34:34:070056:378										
Зона № 1										
Номер контура	Номера характерных точек контура	Существующие			Уточненные			Метод определения координат	Средняя квадратическая погрешность определения координат характерной точки (Mt), м	Формулы, примененные для расчета средней квадратической погрешности определения координат характерной точки (Mt), м
		координаты, м		R, м	координаты, м		R, м			
		X	Y		X	Y				
1	2	3	4	5	6	7	8	9	10	11
—	н10	—	—	—	470 119,61	1 401 485,54	—	Метод спутниковых геодезических измерений (определений)	0,10	—
	н50	—	—	—	470 118,16	1 401 502,30	—			
	н30	—	—	—	470 110,07	1 401 501,60	—			
	н40	—	—	—	470 110,80	1 401 493,12	—			
	н50	—	—	—	470 112,37	1 401 491,55	—			
	н60	—	—	—	470 112,50	1 401 490,59	—			
	н70	—	—	—	470 113,82	1 401 490,77	—			
	н80	—	—	—	470 114,25	1 401 485,08	—			

1	2	3	4	5	6	7	8	9	10	11
—	н10	—	—	—	470 510,01	1 401 663,39	—	Метод спутниковых геодезических измерений (определений)	0,10	—
	н20	—	—	—	470 501,40	1 401 663,21	—			
	н30	—	—	—	470 501,40	1 401 661,94	—			
	н40	—	—	—	470 498,73	1 401 661,94	—			
	н50	—	—	—	470 498,73	1 401 656,53	—			
	н60	—	—	—	470 510,15	1 401 656,76	—			
	н10	—	—	—	470 510,01	1 401 663,39	—			

2. Характеристики здания, сооружения, объекта незавершенного строительства с кадастровым номером (обозначением) 34:34:070056:411

№ п/п	Наименование характеристики	Значение характеристики
1	2	3
1	Вид объекта недвижимости	Здание
2	Ранее присвоенный государственный учетный номер здания, сооружения, объекта незавершенного строительства (кадастровый, инвентарный или условный номер)	—
3	Кадастровый номер земельного участка (земельных участков), в границах которого (которых) расположено здание, сооружение, объект незавершенного строительства	34:34:070056:183
4	Номер кадастрового квартала (кадастровых кварталов), в пределах которого (которых) расположено здание, сооружение, объекта незавершенного строительства	34:34:070056

1	2	3
5	Адрес здания, сооружения, объекта незавершенного строительства	—
	Местоположение здания, сооружения, объекта незавершенного строительства	Российская Федерация, Волгоградская область, Волгоград г, Молодежная ул, д 27а
	Дополнительные сведения о местоположении	—
6	Иные сведения	—

1. Сведения о характерных точках контура

вид объекта недвижимости (здание, сооружение, объект незавершенного строительства)

кадастровый номер (обозначение) 34:34:070056:413

Зона № 1

Номер контура	Номера характерных точек контура	Существующие			Уточненные			Метод определения координат	Средняя квадратическая погрешность определения координат характерной точки (Mt), м	Формулы, примененные для расчета средней квадратической погрешности определения координат характерной точки (Mt), м
		координаты, м		R, м	координаты, м		R, м			
		X	Y		X	Y				
1	2	3	4	5	6	7	8	9	10	11
—	н10	—	—	—	470 510,12	1 401 636,65	—	Метод спутниковых геодезических измерений (определений)	0,10	—
	н20	—	—	—	470 503,35	1 401 636,61	—			
	н30	—	—	—	470 503,40	1 401 629,67	—			
	н40	—	—	—	470 510,17	1 401 629,72	—			
	н10	—	—	—	470 510,12	1 401 636,65	—			

2. Характеристики здания, сооружения, объекта незавершенного строительства с кадастровым номером (обозначением) 34:34:070056:413

№ п/п	Наименование характеристики	Значение характеристики
-------	-----------------------------	-------------------------

1	2	3
1	Вид объекта недвижимости	Здание
2	Ранее присвоенный государственный учетный номер здания, сооружения, объекта незавершенного строительства (кадастровый, инвентарный или условный номер)	—
3	Кадастровый номер земельного участка (земельных участков), в границах которого (которых) расположено здание, сооружение, объект незавершенного строительства	34:34:070056:80
4	Номер кадастрового квартала (кадастровых кварталов), в пределах которого (которых) расположено здание, сооружение, объекта незавершенного строительства	34:34:070056
5	Адрес здания, сооружения, объекта незавершенного строительства	—
	Местоположение здания, сооружения, объекта незавершенного строительства	Российская Федерация, Волгоградская область, Волгоград г, Молодежная ул, д 29
	Дополнительные сведения о местоположении	—
6	Иные сведения	—

1. Сведения о характерных точках контура

вид объекта недвижимости (здание, сооружение, объект незавершенного строительства)

кадастровый номер (обозначение) 34:34:070056:417

Зона № 1

Номер контура	Номера характерных точек контура	Существующие			Уточненные			Метод определения координат	Средняя квадратическая погрешность определения координат характерной точки (Mt), м	Формулы, примененные для расчета средней квадратической погрешности определения координат характерной точки (Mt), м
		координаты, м		R, м	координаты, м		R, м			
		X	Y		X	Y				
1	2	3	4	5	6	7	8	9	10	11
—	n10	—	—	—	470 456,86	1 401 344,99	—	Метод спутниковых геодезических измерений (определений)	0,10	—
	n20	—	—	—	470 448,25	1 401 343,82	—			

1	2	3	4	5	6	7	8	9	10	11
—	н3О	—	—	—	470 449,43	1 401 335,14	—	Метод спутниковых геодезических измерений (определений)	0,10	—
	н4О	—	—	—	470 458,03	1 401 336,31	—			
	н1О	—	—	—	470 456,86	1 401 344,99	—			

2. Характеристики здания, сооружения, объекта незавершенного строительства с кадастровым номером (обозначением) 34:34:070056:417

№ п/п	Наименование характеристики	Значение характеристики
1	2	3
1	Вид объекта недвижимости	Здание
2	Ранее присвоенный государственный учетный номер здания, сооружения, объекта незавершенного строительства (кадастровый, инвентарный или условный номер)	—
3	Кадастровый номер земельного участка (земельных участков), в границах которого (которых) расположено здание, сооружение, объект незавершенного строительства	34:34:070056:31
4	Номер кадастрового квартала (кадастровых кварталов), в пределах которого (которых) расположено здание, сооружение, объекта незавершенного строительства	34:34:070056
5	Адрес здания, сооружения, объекта незавершенного строительства	—
	Местоположение здания, сооружения, объекта незавершенного строительства	Российская Федерация, Волгоградская область, Волгоград г, Параллельная ул, д 3А
	Дополнительные сведения о местоположении	—
6	Иные сведения	—

1. Сведения о характерных точках контура										
вид объекта недвижимости (здание, сооружение, объект незавершенного строительства)										
кадастровый номер (обозначение) 34:34:070056:419										
Зона № 1										
Номер контура	Номера характерных точек контура	Существующие			Уточненные			Метод определения координат	Средняя квадратическая погрешность определения координат характерной точки (Mt), м	Формулы, примененные для расчета средней квадратической погрешности определения координат характерной точки (Mt), м
		координаты, м		R, м	координаты, м		R, м			
		X	Y		X	Y				
1	2	3	4	5	6	7	8	9	10	11
—	н10	—	—	—	470 015,12	1 401 318,29	—	Метод спутниковых геодезических измерений (определений)	0,10	—
	н20	—	—	—	470 017,72	1 401 334,25	—			
	н30	—	—	—	470 007,95	1 401 335,85	—			
	н40	—	—	—	470 007,68	1 401 334,19	—			
	н50	—	—	—	470 004,73	1 401 334,67	—			
	н60	—	—	—	470 004,49	1 401 333,21	—			
	н70	—	—	—	469 971,77	1 401 338,32	—			
	н80	—	—	—	469 972,01	1 401 339,84	—			

1	2	3	4	5	6	7	8	9	10	11
—	н90	—	—	—	469 969,10	1 401 340,30	—	Метод спутниковых геодезических измерений (определений)	0,10	—
	н100	—	—	—	469 969,38	1 401 342,05	—			
	н110	—	—	—	469 959,44	1 401 343,64	—			
	н120	—	—	—	469 956,86	1 401 327,50	—			
	н130	—	—	—	469 962,16	1 401 326,66	—			
	н140	—	—	—	469 962,78	1 401 325,04	—			
	н150	—	—	—	469 965,18	1 401 324,72	—			
	н160	—	—	—	469 966,30	1 401 326,00	—			
	н170	—	—	—	469 980,49	1 401 323,76	—			
	н180	—	—	—	469 981,10	1 401 322,06	—			
	н190	—	—	—	469 983,49	1 401 321,77	—			
н200	—	—	—	469 984,67	1 401 323,10	—				

1	2	3	4	5	6	7	8	9	10	11
—	н210	—	—	—	469 987,88	1 401 322,55	—	Метод спутниковых геодезических измерений (определений)	0,10	—
	н220	—	—	—	469 988,49	1 401 320,92	—			
	н230	—	—	—	469 990,90	1 401 320,63	—			
	н240	—	—	—	469 992,06	1 401 321,93	—			
	н250	—	—	—	470 006,10	1 401 319,76	—			
	н260	—	—	—	470 006,78	1 401 317,99	—			
	н270	—	—	—	470 009,17	1 401 317,65	—			
	н280	—	—	—	470 010,34	1 401 319,04	—			
	н10	—	—	—	470 015,12	1 401 318,29	—			

2. Характеристики здания, сооружения, объекта незавершенного строительства с кадастровым номером (обозначением) 34:34:070056:419

№ п/п	Наименование характеристики	Значение характеристики
1	2	3
1	Вид объекта недвижимости	Здание
2	Ранее присвоенный государственный учетный номер здания, сооружения, объекта незавершенного строительства (кадастровый, инвентарный или условный номер)	—

1	2	3
3	Кадастровый номер земельного участка (земельных участков), в границах которого (которых) расположено здание, сооружение, объект незавершенного строительства	—
4	Номер кадастрового квартала (кадастровых кварталов), в пределах которого (которых) расположено здание, сооружение, объекта незавершенного строительства	34:34:070056
5	Адрес здания, сооружения, объекта незавершенного строительства	—
	Местоположение здания, сооружения, объекта незавершенного строительства	Российская Федерация, Волгоградская область, Волгоград г, Лимоновая ул, д 34
	Дополнительные сведения о местоположении	—
6	Иные сведения	—

1. Сведения о характерных точках контура

вид объекта недвижимости (здание, сооружение, объект незавершенного строительства)

кадастровый номер (обозначение) 34:34:070056:425

Зона № 1

Номер контура	Номера характерных точек контура	Существующие			Уточненные			Метод определения координат	Средняя квадратическая погрешность определения координат характерной точки (Mt), м	Формулы, примененные для расчета средней квадратической погрешности определения координат характерной точки (Mt), м
		координаты, м		R, м	координаты, м		R, м			
		X	Y		X	Y				
1	2	3	4	5	6	7	8	9	10	11
—	н10	—	—	—	470 053,54	1 401 499,24	—	Метод спутниковых геодезических измерений (определений)	0,10	—
	н20	—	—	—	470 046,42	1 401 498,79	—			
	н30	—	—	—	470 046,42	1 401 490,77	—			

1	2	3	4	5	6	7	8	9	10	11
—	н40	—	—	—	470 049,24	1 401 490,77	—	Метод спутниковых геодезических измерений (определений)	0,10	—
	н50	—	—	—	470 049,24	1 401 491,93	—			
	н60	—	—	—	470 053,54	1 401 491,93	—			
	н10	—	—	—	470 053,54	1 401 499,24	—			

2. Характеристики здания, сооружения, объекта незавершенного строительства с кадастровым номером (обозначением) 34:34:070056:425

№ п/п	Наименование характеристики	Значение характеристики
1	2	3
1	Вид объекта недвижимости	Здание
2	Ранее присвоенный государственный учетный номер здания, сооружения, объекта незавершенного строительства (кадастровый, инвентарный или условный номер)	—
3	Кадастровый номер земельного участка (земельных участков), в границах которого (которых) расположено здание, сооружение, объект незавершенного строительства	34:34:070056:184
4	Номер кадастрового квартала (кадастровых кварталов), в пределах которого (которых) расположено здание, сооружение, объекта незавершенного строительства	34:34:070056
5	Адрес здания, сооружения, объекта незавершенного строительства	—
	Местоположение здания, сооружения, объекта незавершенного строительства	Российская Федерация, Волгоградская область, Волгоград г, Клубный пер, д 7
	Дополнительные сведения о местоположении	—
6	Иные сведения	—

1. Сведения о характерных точках контура

вид объекта недвижимости (здание, сооружение, объект незавершенного строительства)

кадастровый номер (обозначение) 34:34:070056:428

Зона № 1

Номер контура	Номера характерных точек контура	Существующие			Уточненные			Метод определения координат	Средняя квадратическая погрешность определения координат характерной точки (Mt), м	Формулы, примененные для расчета средней квадратической погрешности определения координат характерной точки (Mt), м
		координаты, м		R, м	координаты, м		R, м			
		X	Y		X	Y				
1	2	3	4	5	6	7	8	9	10	11
—	н1О	—	—	—	470 280,65	1 401 664,41	—	Метод спутниковых геодезических измерений (определений)	0,10	—
	н2О	—	—	—	470 271,24	1 401 664,90	—			
	н3О	—	—	—	470 270,95	1 401 659,28	—			
	н4О	—	—	—	470 280,36	1 401 658,79	—			
	н1О	—	—	—	470 280,65	1 401 664,41	—			

2. Характеристики здания, сооружения, объекта незавершенного строительства с кадастровым номером (обозначением) 34:34:070056:428

№ п/п	Наименование характеристики	Значение характеристики
1	2	3
1	Вид объекта недвижимости	Здание
2	Ранее присвоенный государственный учетный номер здания, сооружения, объекта незавершенного строительства (кадастровый, инвентарный или условный номер)	—

1	2	3
3	Кадастровый номер земельного участка (земельных участков), в границах которого (которых) расположено здание, сооружение, объект незавершенного строительства	34:34:070056:207
4	Номер кадастрового квартала (кадастровых кварталов), в пределах которого (которых) расположено здание, сооружение, объекта незавершенного строительства	34:34:070056
5	Адрес здания, сооружения, объекта незавершенного строительства	—
	Местоположение здания, сооружения, объекта незавершенного строительства	Российская Федерация, Волгоградская область, Волгоград г, им Шекспира ул, д 36а
	Дополнительные сведения о местоположении	—
6	Иные сведения	—

1. Сведения о характерных точках контура

вид объекта недвижимости (здание, сооружение, объект незавершенного строительства)

кадастровый номер (обозначение) 34:34:070056:432

Зона № 1

Номер контура	Номера характерных точек контура	Существующие			Уточненные			Метод определения координат	Средняя квадратическая погрешность определения координат характерной точки (Mt), м	Формулы, примененные для расчета средней квадратической погрешности определения координат характерной точки (Mt), м
		координаты, м		R, м	координаты, м		R, м			
		X	Y		X	Y				
1	2	3	4	5	6	7	8	9	10	11
—	н10	—	—	—	469 980,62	1 401 586,81	—	Метод спутниковых геодезических измерений (определений)	0,10	—
	н20	—	—	—	469 978,42	1 401 594,11	—			
	н30	—	—	—	469 966,47	1 401 590,50	—			

1	2	3	4	5	6	7	8	9	10	11
—	н40	—	—	—	469 967,47	1 401 587,20	—	Метод спутниковых геодезических измерений (определений)	0,10	—
	н50	—	—	—	469 970,00	1 401 587,97	—			
	н60	—	—	—	469 971,01	1 401 584,29	—			
	н10	—	—	—	469 980,62	1 401 586,81	—			

2. Характеристики здания, сооружения, объекта незавершенного строительства с кадастровым номером (обозначением) 34:34:070056:432

№ п/п	Наименование характеристики	Значение характеристики
1	2	3
1	Вид объекта недвижимости	Здание
2	Ранее присвоенный государственный учетный номер здания, сооружения, объекта незавершенного строительства (кадастровый, инвентарный или условный номер)	—
3	Кадастровый номер земельного участка (земельных участков), в границах которого (которых) расположено здание, сооружение, объект незавершенного строительства	34:34:070056:127
4	Номер кадастрового квартала (кадастровых кварталов), в пределах которого (которых) расположено здание, сооружение, объекта незавершенного строительства	34:34:070056
5	Адрес здания, сооружения, объекта незавершенного строительства	—
	Местоположение здания, сооружения, объекта незавершенного строительства	Российская Федерация, Волгоградская область, Волгоград г, Зоологическая ул, д 39
	Дополнительные сведения о местоположении	—
6	Иные сведения	—

1. Сведения о характерных точках контура

вид объекта недвижимости (здание, сооружение, объект незавершенного строительства)

кадастровый номер (обозначение) 34:34:070056:437

Зона № 1

Номер контура	Номера характерных точек контура	Существующие			Уточненные			Метод определения координат	Средняя квадратическая погрешность определения координат характерной точки (Mt), м	Формулы, примененные для расчета средней квадратической погрешности определения координат характерной точки (Mt), м
		координаты, м		R, м	координаты, м		R, м			
		X	Y		X	Y				
1	2	3	4	5	6	7	8	9	10	11
—	н1О	—	—	—	470 034,20	1 401 488,60	—	Метод спутниковых геодезических измерений (определений)	0,10	—
	н2О	—	—	—	470 033,82	1 401 497,13	—			
	н3О	—	—	—	470 024,79	1 401 496,79	—			
	н4О	—	—	—	470 025,11	1 401 488,20	—			
	н1О	—	—	—	470 034,20	1 401 488,60	—			

2. Характеристики здания, сооружения, объекта незавершенного строительства с кадастровым номером (обозначением) 34:34:070056:437

№ п/п	Наименование характеристики	Значение характеристики
1	2	3
1	Вид объекта недвижимости	Здание
2	Ранее присвоенный государственный учетный номер здания, сооружения, объекта незавершенного строительства (кадастровый, инвентарный или условный номер)	—

1	2	3
3	Кадастровый номер земельного участка (земельных участков), в границах которого (которых) расположено здание, сооружение, объект незавершенного строительства	34:34:070056:1437
4	Номер кадастрового квартала (кадастровых кварталов), в пределах которого (которых) расположено здание, сооружение, объекта незавершенного строительства	34:34:070056
5	Адрес здания, сооружения, объекта незавершенного строительства	—
	Местоположение здания, сооружения, объекта незавершенного строительства	Российская Федерация, Волгоградская область, Волгоград г, Зоологическая ул, д 58
	Дополнительные сведения о местоположении	—
6	Иные сведения	—

1. Сведения о характерных точках контура

вид объекта недвижимости (здание, сооружение, объект незавершенного строительства)

кадастровый номер (обозначение) 34:34:070056:441

Зона № 1

Номер контура	Номера характерных точек контура	Существующие			Уточненные			Метод определения координат	Средняя квадратическая погрешность определения координат характерной точки (Mt), м	Формулы, примененные для расчета средней квадратической погрешности определения координат характерной точки (Mt), м
		координаты, м		R, м	координаты, м		R, м			
		X	Y		X	Y				
1	2	3	4	5	6	7	8	9	10	11
—	н10	—	—	—	470 100,83	1 401 678,73	—	Метод спутниковых геодезических измерений (определений)	0,10	—
	н20	—	—	—	470 101,51	1 401 671,13	—			
	н30	—	—	—	470 106,25	1 401 671,53	—			

1	2	3	4	5	6	7	8	9	10	11
—	н40	—	—	—	470 106,04	1 401 674,34	—	Метод спутниковых геодезических измерений (определений)	0,10	—
	н50	—	—	—	470 104,72	1 401 674,28	—			
	н60	—	—	—	470 104,30	1 401 679,04	—			
	н10	—	—	—	470 100,83	1 401 678,73	—			

2. Характеристики здания, сооружения, объекта незавершенного строительства с кадастровым номером (обозначением) 34:34:070056:441

№ п/п	Наименование характеристики	Значение характеристики
1	2	3
1	Вид объекта недвижимости	Здание
2	Ранее присвоенный государственный учетный номер здания, сооружения, объекта незавершенного строительства (кадастровый, инвентарный или условный номер)	—
3	Кадастровый номер земельного участка (земельных участков), в границах которого (которых) расположено здание, сооружение, объект незавершенного строительства	—
4	Номер кадастрового квартала (кадастровых кварталов), в пределах которого (которых) расположено здание, сооружение, объекта незавершенного строительства	34:34:070056
5	Адрес здания, сооружения, объекта незавершенного строительства	—
	Местоположение здания, сооружения, объекта незавершенного строительства	Российская Федерация, Волгоградская область, Волгоград г, им Кирова ул, д 17
	Дополнительные сведения о местоположении	—
6	Иные сведения	—

1. Сведения о характерных точках контура

вид объекта недвижимости (здание, сооружение, объект незавершенного строительства) _____

кадастровый номер (обозначение) 34:34:070056:444

Зона № 1

Номер контура	Номера характерных точек контура	Существующие			Уточненные			Метод определения координат	Средняя квадратическая погрешность определения координат характерной точки (Mt), м	Формулы, примененные для расчета средней квадратической погрешности определения координат характерной точки (Mt), м
		координаты, м		R, м	координаты, м		R, м			
		X	Y		X	Y				
1	2	3	4	5	6	7	8	9	10	11
—	н10	—	—	—	470 352,21	1 401 687,86	—	Метод спутниковых геодезических измерений (определений)	0,10	—
	н20	—	—	—	470 342,34	1 401 688,03	—			
	н30	—	—	—	470 342,03	1 401 678,38	—			
	н40	—	—	—	470 347,68	1 401 678,38	—			
	н50	—	—	—	470 347,68	1 401 676,70	—			
	н60	—	—	—	470 351,85	1 401 676,70	—			
	н10	—	—	—	470 352,21	1 401 687,86	—			

2. Характеристики здания, сооружения, объекта незавершенного строительства с кадастровым номером (обозначением) 34:34:070056:444

№ п/п	Наименование характеристики	Значение характеристики
1	2	3

1	2	3
1	Вид объекта недвижимости	Здание
2	Ранее присвоенный государственный учетный номер здания, сооружения, объекта незавершенного строительства (кадастровый, инвентарный или условный номер)	—
3	Кадастровый номер земельного участка (земельных участков), в границах которого (которых) расположено здание, сооружение, объект незавершенного строительства	34:34:070056:186
4	Номер кадастрового квартала (кадастровых кварталов), в пределах которого (которых) расположено здание, сооружение, объекта незавершенного строительства	34:34:070056
5	Адрес здания, сооружения, объекта незавершенного строительства	—
	Местоположение здания, сооружения, объекта незавершенного строительства	Российская Федерация, Волгоградская область, Волгоград г, им Кирова ул, д 35
	Дополнительные сведения о местоположении	—
6	Иные сведения	—

1. Сведения о характерных точках контура

вид объекта недвижимости (здание, сооружение, объект незавершенного строительства)

кадастровый номер (обозначение) 34:34:070056:446

Зона № 1

Номер контура	Номера характерных точек контура	Существующие			Уточненные			Метод определения координат	Средняя квадратическая погрешность определения координат характерной точки (Mt), м	Формулы, примененные для расчета средней квадратической погрешности определения координат характерной точки (Mt), м
		координаты, м		R, м	координаты, м		R, м			
		X	Y		X	Y				
1	2	3	4	5	6	7	8	9	10	11
—	n10	—	—	—	470 509,74	1 401 677,18	—	Метод спутниковых геодезических измерений (определений)	0,10	—
	n20	—	—	—	470 509,69	1 401 685,51	—			

1	2	3	4	5	6	7	8	9	10	11
—	н3О	—	—	—	470 503,09	1 401 685,47	—	Метод спутниковых геодезических измерений (определений)	0,10	—
	н4О	—	—	—	470 503,15	1 401 677,14	—			
	н1О	—	—	—	470 509,74	1 401 677,18	—			

2. Характеристики здания, сооружения, объекта незавершенного строительства с кадастровым номером (обозначением) 34:34:070056:446

№ п/п	Наименование характеристики	Значение характеристики
1	2	3
1	Вид объекта недвижимости	Здание
2	Ранее присвоенный государственный учетный номер здания, сооружения, объекта незавершенного строительства (кадастровый, инвентарный или условный номер)	—
3	Кадастровый номер земельного участка (земельных участков), в границах которого (которых) расположено здание, сооружение, объект незавершенного строительства	—
4	Номер кадастрового квартала (кадастровых кварталов), в пределах которого (которых) расположено здание, сооружение, объекта незавершенного строительства	34:34:070056
5	Адрес здания, сооружения, объекта незавершенного строительства	—
	Местоположение здания, сооружения, объекта незавершенного строительства	Российская Федерация, Волгоградская область, Волгоград г, им Кирова ул, д 51
	Дополнительные сведения о местоположении	—
6	Иные сведения	—

1. Сведения о характерных точках контура

вид объекта недвижимости (здание, сооружение, объект незавершенного строительства)

кадастровый номер (обозначение) 34:34:070056:449

Зона № 1

Номер контура	Номера характерных точек контура	Существующие			Уточненные			Метод определения координат	Средняя квадратическая погрешность определения координат характерной точки (Mt), м	Формулы, примененные для расчета средней квадратической погрешности определения координат характерной точки (Mt), м
		координаты, м		R, м	координаты, м		R, м			
		X	Y		X	Y				
1	2	3	4	5	6	7	8	9	10	11
—	н3070	—	—	—	470 308,24	1 401 677,90	—	Метод спутниковых геодезических измерений (определений)	0,10	—
	н30	—	—	—	470 317,37	1 401 678,44	—			
	н40	—	—	—	470 316,82	1 401 687,87	—			
	н3080	—	—	—	470 307,68	1 401 687,33	—			
	н3070	—	—	—	470 308,24	1 401 677,90	—			

2. Характеристики здания, сооружения, объекта незавершенного строительства с кадастровым номером (обозначением) 34:34:070056:449

№ п/п	Наименование характеристики	Значение характеристики
1	2	3
1	Вид объекта недвижимости	Здание
2	Ранее присвоенный государственный учетный номер здания, сооружения, объекта незавершенного строительства (кадастровый, инвентарный или условный номер)	—

1	2	3
3	Кадастровый номер земельного участка (земельных участков), в границах которого (которых) расположено здание, сооружение, объект незавершенного строительства	34:34:070056:75
4	Номер кадастрового квартала (кадастровых кварталов), в пределах которого (которых) расположено здание, сооружение, объекта незавершенного строительства	34:34:070056
5	Адрес здания, сооружения, объекта незавершенного строительства	—
	Местоположение здания, сооружения, объекта незавершенного строительства	Российская Федерация, Волгоградская область, Волгоград г, им Ромена Роллана ул, д 33
	Дополнительные сведения о местоположении	—
6	Иные сведения	—

1. Сведения о характерных точках контура

вид объекта недвижимости (здание, сооружение, объект незавершенного строительства)

кадастровый номер (обозначение) 34:34:070056:450

Зона № 1

Номер контура	Номера характерных точек контура	Существующие			Уточненные			Метод определения координат	Средняя квадратическая погрешность определения координат характерной точки (Mt), м	Формулы, примененные для расчета средней квадратической погрешности определения координат характерной точки (Mt), м
		координаты, м		R, м	координаты, м		R, м			
		X	Y		X	Y				
1	2	3	4	5	6	7	8	9	10	11
—	н10	—	—	—	470 310,68	1 401 599,92	—	Метод спутниковых геодезических измерений (определений)	0,10	—
	н20	—	—	—	470 319,64	1 401 600,42	—			
	н30	—	—	—	470 319,19	1 401 608,43	—			

1	2	3	4	5	6	7	8	9	10	11
—	н4О	—	—	—	470 310,23	1 401 607,93	—	Метод спутниковых геодезических измерений (определений)	0,10	—
	н1О	—	—	—	470 310,68	1 401 599,92	—			

2. Характеристики здания, сооружения, объекта незавершенного строительства с кадастровым номером (обозначением) 34:34:070056:450

№ п/п	Наименование характеристики	Значение характеристики
1	2	3
1	Вид объекта недвижимости	Здание
2	Ранее присвоенный государственный учетный номер здания, сооружения, объекта незавершенного строительства (кадастровый, инвентарный или условный номер)	—
3	Кадастровый номер земельного участка (земельных участков), в границах которого (которых) расположено здание, сооружение, объект незавершенного строительства	—
4	Номер кадастрового квартала (кадастровых кварталов), в пределах которого (которых) расположено здание, сооружение, объекта незавершенного строительства	34:34:070056
5	Адрес здания, сооружения, объекта незавершенного строительства	—
	Местоположение здания, сооружения, объекта незавершенного строительства	Российская Федерация, Волгоградская область, Волгоград г, им Ромена Роллана ул, д 43
	Дополнительные сведения о местоположении	—
6	Иные сведения	—

1. Сведения о характерных точках контура										
вид объекта недвижимости (здание, сооружение, объект незавершенного строительства)										
кадастровый номер (обозначение) 34:34:070056:451										
Зона № 1										
Номер контура	Номера характерных точек контура	Существующие			Уточненные			Метод определения координат	Средняя квадратическая погрешность определения координат характерной точки (Mt), м	Формулы, примененные для расчета средней квадратической погрешности определения координат характерной точки (Mt), м
		координаты, м		R, м	координаты, м		R, м			
		X	Y		X	Y				
1	2	3	4	5	6	7	8	9	10	11
—	н10	—	—	—	470 125,19	1 401 627,40	—	Метод спутниковых геодезических измерений (определений)	0,10	—
	н20	—	—	—	470 120,58	1 401 627,04	—			
	н30	—	—	—	470 120,70	1 401 625,50	—			
	н40	—	—	—	470 121,05	1 401 619,18	—			
	н50	—	—	—	470 127,77	1 401 619,55	—			
	н60	—	—	—	470 127,27	1 401 626,01	—			
	н70	—	—	—	470 125,32	1 401 625,86	—			
	н10	—	—	—	470 125,19	1 401 627,40	—			

2. Характеристики здания, сооружения, объекта незавершенного строительства с кадастровым номером (обозначением) 34:34:070056:451

№ п/п	Наименование характеристики	Значение характеристики
1	2	3
1	Вид объекта недвижимости	Здание
2	Ранее присвоенный государственный учетный номер здания, сооружения, объекта незавершенного строительства (кадастровый, инвентарный или условный номер)	—
3	Кадастровый номер земельного участка (земельных участков), в границах которого (которых) расположено здание, сооружение, объект незавершенного строительства	34:34:070056:10
4	Номер кадастрового квартала (кадастровых кварталов), в пределах которого (которых) расположено здание, сооружение, объекта незавершенного строительства	34:34:070056
5	Адрес здания, сооружения, объекта незавершенного строительства	400021, Российская Федерация, Волгоградская область, Волгоград г, им. Белинского ул, д 29
	Местоположение здания, сооружения, объекта незавершенного строительства	—
	Дополнительные сведения о местоположении	—
6	Иные сведения	—

1. Сведения о характерных точках контура

вид объекта недвижимости (здание, сооружение, объект незавершенного строительства)

кадастровый номер (обозначение) 34:34:070056:452

Зона № 1

Номер контура	Номера характерных точек контура	Существующие			Уточненные			Метод определения координат	Средняя квадратическая погрешность определения координат характерной точки (Mt), м	Формулы, примененные для расчета средней квадратической погрешности определения координат характерной точки (Mt), м
		координаты, м		R, м	координаты, м		R, м			
		X	Y		X	Y				
1	2	3	4	5	6	7	8	9	10	11
—	n10	—	—	—	470 154,34	1 401 660,33	—	Метод спутниковых геодезических измерений (определений)	0,10	—

1	2	3	4	5	6	7	8	9	10	11
—	н20	—	—	—	470 154,58	1 401 652,36	—	Метод спутниковых геодезических измерений (определений)	0,10	—
	н30	—	—	—	470 166,76	1 401 652,71	—			
	н40	—	—	—	470 166,52	1 401 660,69	—			
	н10	—	—	—	470 154,34	1 401 660,33	—			

2. Характеристики здания, сооружения, объекта незавершенного строительства с кадастровым номером (обозначением) 34:34:070056:452

№ п/п	Наименование характеристики	Значение характеристики
1	2	3
1	Вид объекта недвижимости	Здание
2	Ранее присвоенный государственный учетный номер здания, сооружения, объекта незавершенного строительства (кадастровый, инвентарный или условный номер)	—
3	Кадастровый номер земельного участка (земельных участков), в границах которого (которых) расположено здание, сооружение, объект незавершенного строительства	34:34:070056:43
4	Номер кадастрового квартала (кадастровых кварталов), в пределах которого (которых) расположено здание, сооружение, объекта незавершенного строительства	34:34:070056
5	Адрес здания, сооружения, объекта незавершенного строительства	—
	Местоположение здания, сооружения, объекта незавершенного строительства	Российская Федерация, Волгоградская область, Волгоград г, им Белинского ул, д 30
	Дополнительные сведения о местоположении	—
6	Иные сведения	—

1. Сведения о характерных точках контура

вид объекта недвижимости (здание, сооружение, объект незавершенного строительства)

кадастровый номер (обозначение) 34:34:070056:461

Зона № 1

Номер контура	Номера характерных точек контура	Существующие			Уточненные			Метод определения координат	Средняя квадратическая погрешность определения координат характерной точки (Mt), м	Формулы, примененные для расчета средней квадратической погрешности определения координат характерной точки (Mt), м
		координаты, м		R, м	координаты, м		R, м			
		X	Y		X	Y				
1	2	3	4	5	6	7	8	9	10	11
—	н10	—	—	—	470 462,93	1 401 623,08	—	Метод спутниковых геодезических измерений (определений)	0,10	—
	н20	—	—	—	470 455,00	1 401 623,91	—			
	н30	—	—	—	470 454,61	1 401 620,20	—			
	н40	—	—	—	470 462,54	1 401 619,36	—			
	н10	—	—	—	470 462,93	1 401 623,08	—			

2. Характеристики здания, сооружения, объекта незавершенного строительства с кадастровым номером (обозначением) 34:34:070056:461

№ п/п	Наименование характеристики	Значение характеристики
1	2	3
1	Вид объекта недвижимости	Здание
2	Ранее присвоенный государственный учетный номер здания, сооружения, объекта незавершенного строительства (кадастровый, инвентарный или условный номер)	—

1	2	3
3	Кадастровый номер земельного участка (земельных участков), в границах которого (которых) расположено здание, сооружение, объект незавершенного строительства	34:34:070056:110
4	Номер кадастрового квартала (кадастровых кварталов), в пределах которого (которых) расположено здание, сооружение, объекта незавершенного строительства	34:34:070056
5	Адрес здания, сооружения, объекта незавершенного строительства	—
	Местоположение здания, сооружения, объекта незавершенного строительства	Российская Федерация, Волгоградская область, Волгоград г, им Чернышевского ул, д 32
	Дополнительные сведения о местоположении	—
6	Иные сведения	—

1. Сведения о характерных точках контура

вид объекта недвижимости (здание, сооружение, объект незавершенного строительства)

кадастровый номер (обозначение) 34:34:070056:694

Зона № 1

Номер контура	Номера характерных точек контура	Существующие			Уточненные			Метод определения координат	Средняя квадратическая погрешность определения координат характерной точки (Mt), м	Формулы, примененные для расчета средней квадратической погрешности определения координат характерной точки (Mt), м
		координаты, м		R, м	координаты, м		R, м			
		X	Y		X	Y				
1	2	3	4	5	6	7	8	9	10	11
—	н10	—	—	—	469 884,08	1 401 417,99	—	Метод спутниковых геодезических измерений (определений)	0,10	—
	н20	—	—	—	469 881,68	1 401 403,73	—			
	н30	—	—	—	469 900,39	1 401 400,76	—			

1	2	3	4	5	6	7	8	9	10	11
—	н4О	—	—	—	469 902,63	1 401 414,87	—	Метод спутниковых геодезических измерений (определений)	0,10	—
	н1О	—	—	—	469 884,08	1 401 417,99	—			

2. Характеристики здания, сооружения, объекта незавершенного строительства с кадастровым номером (обозначением) 34:34:070056:694

№ п/п	Наименование характеристики	Значение характеристики
1	2	3
1	Вид объекта недвижимости	Здание
2	Ранее присвоенный государственный учетный номер здания, сооружения, объекта незавершенного строительства (кадастровый, инвентарный или условный номер)	—
3	Кадастровый номер земельного участка (земельных участков), в границах которого (которых) расположено здание, сооружение, объект незавершенного строительства	—
4	Номер кадастрового квартала (кадастровых кварталов), в пределах которого (которых) расположено здание, сооружение, объекта незавершенного строительства	34:34:070056
5	Адрес здания, сооружения, объекта незавершенного строительства	—
	Местоположение здания, сооружения, объекта незавершенного строительства	Российская Федерация, Волгоградская область, Волгоград г, Фруктовая ул, д 14
	Дополнительные сведения о местоположении	—
6	Иные сведения	—

1. Сведения о характерных точках контура

вид объекта недвижимости (здание, сооружение, объект незавершенного строительства)

кадастровый номер (обозначение) 34:34:070056:695

Зона № 1

Номер контура	Номера характерных точек контура	Существующие			Уточненные			Метод определения координат	Средняя квадратическая погрешность определения координат характерной точки (Mt), м	Формулы, примененные для расчета средней квадратической погрешности определения координат характерной точки (Mt), м
		координаты, м		R, м	координаты, м		R, м			
		X	Y		X	Y				
1	2	3	4	5	6	7	8	9	10	11
—	н10	—	—	—	469 780,77	1 401 435,63	—	Метод спутниковых геодезических измерений (определений)	0,10	—
	н20	—	—	—	469 762,36	1 401 438,49	—			
	н30	—	—	—	469 760,07	1 401 423,73	—			
	н40	—	—	—	469 778,48	1 401 420,87	—			
	н10	—	—	—	469 780,77	1 401 435,63	—			

2. Характеристики здания, сооружения, объекта незавершенного строительства с кадастровым номером (обозначением) 34:34:070056:695

№ п/п	Наименование характеристики	Значение характеристики
1	2	3
1	Вид объекта недвижимости	Здание
2	Ранее присвоенный государственный учетный номер здания, сооружения, объекта незавершенного строительства (кадастровый, инвентарный или условный номер)	—

1	2	3
3	Кадастровый номер земельного участка (земельных участков), в границах которого (которых) расположено здание, сооружение, объект незавершенного строительства	—
4	Номер кадастрового квартала (кадастровых кварталов), в пределах которого (которых) расположено здание, сооружение, объекта незавершенного строительства	34:34:070056
5	Адрес здания, сооружения, объекта незавершенного строительства	—
	Местоположение здания, сооружения, объекта незавершенного строительства	Российская Федерация, Волгоградская область, Волгоград г, Фруктовая ул, д 8
	Дополнительные сведения о местоположении	—
6	Иные сведения	—

1. Сведения о характерных точках контура

вид объекта недвижимости (здание, сооружение, объект незавершенного строительства)

кадастровый номер (обозначение) 34:34:070056:700

Зона № 1

Номер контура	Номера характерных точек контура	Существующие			Уточненные			Метод определения координат	Средняя квадратическая погрешность определения координат характерной точки (Mt), м	Формулы, примененные для расчета средней квадратической погрешности определения координат характерной точки (Mt), м
		координаты, м		R, м	координаты, м		R, м			
		X	Y		X	Y				
1	2	3	4	5	6	7	8	9	10	11
—	н10	—	—	—	469 848,24	1 401 424,20	—	Метод спутниковых геодезических измерений (определений)	0,10	—
	н20	—	—	—	469 845,69	1 401 409,73	—			
	н30	—	—	—	469 864,56	1 401 406,40	—			

1	2	3	4	5	6	7	8	9	10	11
—	н4О	—	—	—	469 867,11	1 401 420,87	—	Метод спутниковых геодезических измерений (определений)	0,10	—
	н1О	—	—	—	469 848,24	1 401 424,20	—			

2. Характеристики здания, сооружения, объекта незавершенного строительства с кадастровым номером (обозначением) 34:34:070056:700

№ п/п	Наименование характеристики	Значение характеристики
1	2	3
1	Вид объекта недвижимости	Здание
2	Ранее присвоенный государственный учетный номер здания, сооружения, объекта незавершенного строительства (кадастровый, инвентарный или условный номер)	—
3	Кадастровый номер земельного участка (земельных участков), в границах которого (которых) расположено здание, сооружение, объект незавершенного строительства	—
4	Номер кадастрового квартала (кадастровых кварталов), в пределах которого (которых) расположено здание, сооружение, объекта незавершенного строительства	34:34:070056
5	Адрес здания, сооружения, объекта незавершенного строительства	—
	Местоположение здания, сооружения, объекта незавершенного строительства	Российская Федерация, Волгоградская область, Волгоград г, Фруктовая ул, д 12
	Дополнительные сведения о местоположении	—
6	Иные сведения	—

1. Сведения о характерных точках контура

вид объекта недвижимости (здание, сооружение, объект незавершенного строительства)

кадастровый номер (обозначение) 34:34:070056:702

Зона № 1

Номер контура	Номера характерных точек контура	Существующие			Уточненные			Метод определения координат	Средняя квадратическая погрешность определения координат характерной точки (Mt), м	Формулы, примененные для расчета средней квадратической погрешности определения координат характерной точки (Mt), м
		координаты, м		R, м	координаты, м		R, м			
		X	Y		X	Y				
1	2	3	4	5	6	7	8	9	10	11
—	н10	—	—	—	470 048,48	1 401 377,20	—	Метод спутниковых геодезических измерений (определений)	0,10	—
	н20	—	—	—	470 051,78	1 401 398,63	—			
	н30	—	—	—	470 021,91	1 401 403,40	—			
	н40	—	—	—	470 018,55	1 401 381,97	—			
	н10	—	—	—	470 048,48	1 401 377,20	—			

2. Характеристики здания, сооружения, объекта незавершенного строительства с кадастровым номером (обозначением) 34:34:070056:702

№ п/п	Наименование характеристики	Значение характеристики
1	2	3
1	Вид объекта недвижимости	Здание
2	Ранее присвоенный государственный учетный номер здания, сооружения, объекта незавершенного строительства (кадастровый, инвентарный или условный номер)	—

1	2	3
3	Кадастровый номер земельного участка (земельных участков), в границах которого (которых) расположено здание, сооружение, объект незавершенного строительства	34:34:070056:1142
4	Номер кадастрового квартала (кадастровых кварталов), в пределах которого (которых) расположено здание, сооружение, объекта незавершенного строительства	34:34:070056
5	Адрес здания, сооружения, объекта незавершенного строительства	—
	Местоположение здания, сооружения, объекта незавершенного строительства	Российская Федерация, Волгоградская область, Волгоград г, Фруктовая ул, д 18
	Дополнительные сведения о местоположении	—
6	Иные сведения	—

1. Сведения о характерных точках контура

вид объекта недвижимости (здание, сооружение, объект незавершенного строительства)

кадастровый номер (обозначение) 34:34:070056:706

Зона № 1

Номер контура	Номера характерных точек контура	Существующие			Уточненные			Метод определения координат	Средняя квадратическая погрешность определения координат характерной точки (Mt), м	Формулы, примененные для расчета средней квадратической погрешности определения координат характерной точки (Mt), м
		координаты, м		R, м	координаты, м		R, м			
		X	Y		X	Y				
1	2	3	4	5	6	7	8	9	10	11
—	н10	—	—	—	470 036,39	1 401 342,66	—	Метод спутниковых геодезических измерений (определений)	0,10	—
	н20	—	—	—	470 036,88	1 401 329,94	—			
	н30	—	—	—	470 161,72	1 401 334,71	—			

1	2	3	4	5	6	7	8	9	10	11
—	н40	—	—	—	470 162,11	1 401 325,31	—	Метод спутниковых геодезических измерений (определений)	0,10	—
	н50	—	—	—	470 167,71	1 401 325,51	—			
	н60	—	—	—	470 166,83	1 401 347,64	—			
	н70	—	—	—	470 161,22	1 401 347,42	—			
	н10	—	—	—	470 036,39	1 401 342,66	—			

2. Характеристики здания, сооружения, объекта незавершенного строительства с кадастровым номером (обозначением) 34:34:070056:706

№ п/п	Наименование характеристики	Значение характеристики
1	2	3
1	Вид объекта недвижимости	Здание
2	Ранее присвоенный государственный учетный номер здания, сооружения, объекта незавершенного строительства (кадастровый, инвентарный или условный номер)	—
3	Кадастровый номер земельного участка (земельных участков), в границах которого (которых) расположено здание, сооружение, объект незавершенного строительства	—
4	Номер кадастрового квартала (кадастровых кварталов), в пределах которого (которых) расположено здание, сооружение, объекта незавершенного строительства	34:34:070056
5	Адрес здания, сооружения, объекта незавершенного строительства	—
	Местоположение здания, сооружения, объекта незавершенного строительства	Российская Федерация, Волгоградская область, Волгоград г, Фруктовая ул, д 22
	Дополнительные сведения о местоположении	—
6	Иные сведения	—

1. Сведения о характерных точках контура										
вид объекта недвижимости (здание, сооружение, объект незавершенного строительства)										
кадастровый номер (обозначение) 34:34:070056:708										
Зона № 1										
Номер контура	Номера характерных точек контура	Существующие			Уточненные			Метод определения координат	Средняя квадратическая погрешность определения координат характерной точки (Mt), м	Формулы, примененные для расчета средней квадратической погрешности определения координат характерной точки (Mt), м
		координаты, м		R, м	координаты, м		R, м			
		X	Y		X	Y				
1	2	3	4	5	6	7	8	9	10	11
—	н40	—	—	—	470 162,11	1 401 325,31	—	Метод спутниковых геодезических измерений (определений)	0,10	—
	н20	—	—	—	470 162,69	1 401 309,20	—			
	н30	—	—	—	470 168,27	1 401 309,39	—			
	н40	—	—	—	470 294,22	1 401 313,76	—			
	н50	—	—	—	470 293,77	1 401 326,52	—			
	н60	—	—	—	470 167,83	1 401 322,14	—			
	н50	—	—	—	470 167,71	1 401 325,51	—			
	н40	—	—	—	470 162,11	1 401 325,31	—			

2. Характеристики здания, сооружения, объекта незавершенного строительства с кадастровым номером (обозначением) 34:34:070056:708

№ п/п	Наименование характеристики	Значение характеристики
1	2	3
1	Вид объекта недвижимости	Здание
2	Ранее присвоенный государственный учетный номер здания, сооружения, объекта незавершенного строительства (кадастровый, инвентарный или условный номер)	—
3	Кадастровый номер земельного участка (земельных участков), в границах которого (которых) расположено здание, сооружение, объект незавершенного строительства	—
4	Номер кадастрового квартала (кадастровых кварталов), в пределах которого (которых) расположено здание, сооружение, объекта незавершенного строительства	34:34:070056
5	Адрес здания, сооружения, объекта незавершенного строительства	—
	Местоположение здания, сооружения, объекта незавершенного строительства	Российская Федерация, Волгоградская область, Волгоград г, Фруктовая ул, д 24
	Дополнительные сведения о местоположении	—
6	Иные сведения	—

1. Сведения о характерных точках контура

вид объекта недвижимости (здание, сооружение, объект незавершенного строительства)

кадастровый номер (обозначение) 34:34:070056:714

Зона № 1

Номер контура	Номера характерных точек контура	Существующие			Уточненные			Метод определения координат	Средняя квадратическая погрешность определения координат характерной точки (Mt), м	Формулы, примененные для расчета средней квадратической погрешности определения координат характерной точки (Mt), м
		координаты, м		R, м	координаты, м		R, м			
		X	Y		X	Y				
1	2	3	4	5	6	7	8	9	10	11
—	n10	—	—	—	469 913,53	1 401 413,40	—	Метод спутниковых геодезических измерений (определений)	0,10	—

1	2	3	4	5	6	7	8	9	10	11
—	н20	—	—	—	469 911,19	1 401 399,08	—	Метод спутниковых геодезических измерений (определений)	0,10	—
	н30	—	—	—	469 930,22	1 401 395,97	—			
	н40	—	—	—	469 932,56	1 401 410,29	—			
	н10	—	—	—	469 913,53	1 401 413,40	—			

2. Характеристики здания, сооружения, объекта незавершенного строительства с кадастровым номером (обозначением) 34:34:070056:714

№ п/п	Наименование характеристики	Значение характеристики
1	2	3
1	Вид объекта недвижимости	Здание
2	Ранее присвоенный государственный учетный номер здания, сооружения, объекта незавершенного строительства (кадастровый, инвентарный или условный номер)	—
3	Кадастровый номер земельного участка (земельных участков), в границах которого (которых) расположено здание, сооружение, объект незавершенного строительства	—
4	Номер кадастрового квартала (кадастровых кварталов), в пределах которого (которых) расположено здание, сооружение, объекта незавершенного строительства	34:34:070056
5	Адрес здания, сооружения, объекта незавершенного строительства	—
	Местоположение здания, сооружения, объекта незавершенного строительства	Российская Федерация, Волгоградская область, Волгоград г, Фруктовая ул, д 16
	Дополнительные сведения о местоположении	—
6	Иные сведения	—

**Сведения о зданиях, сооружениях, объектах незавершенного строительства,
необходимые для исправления реестровых ошибок в сведениях об описании их местоположения**

1. Сведения о характерных точках контура здания, сооружения, объекта незавершенного строительства

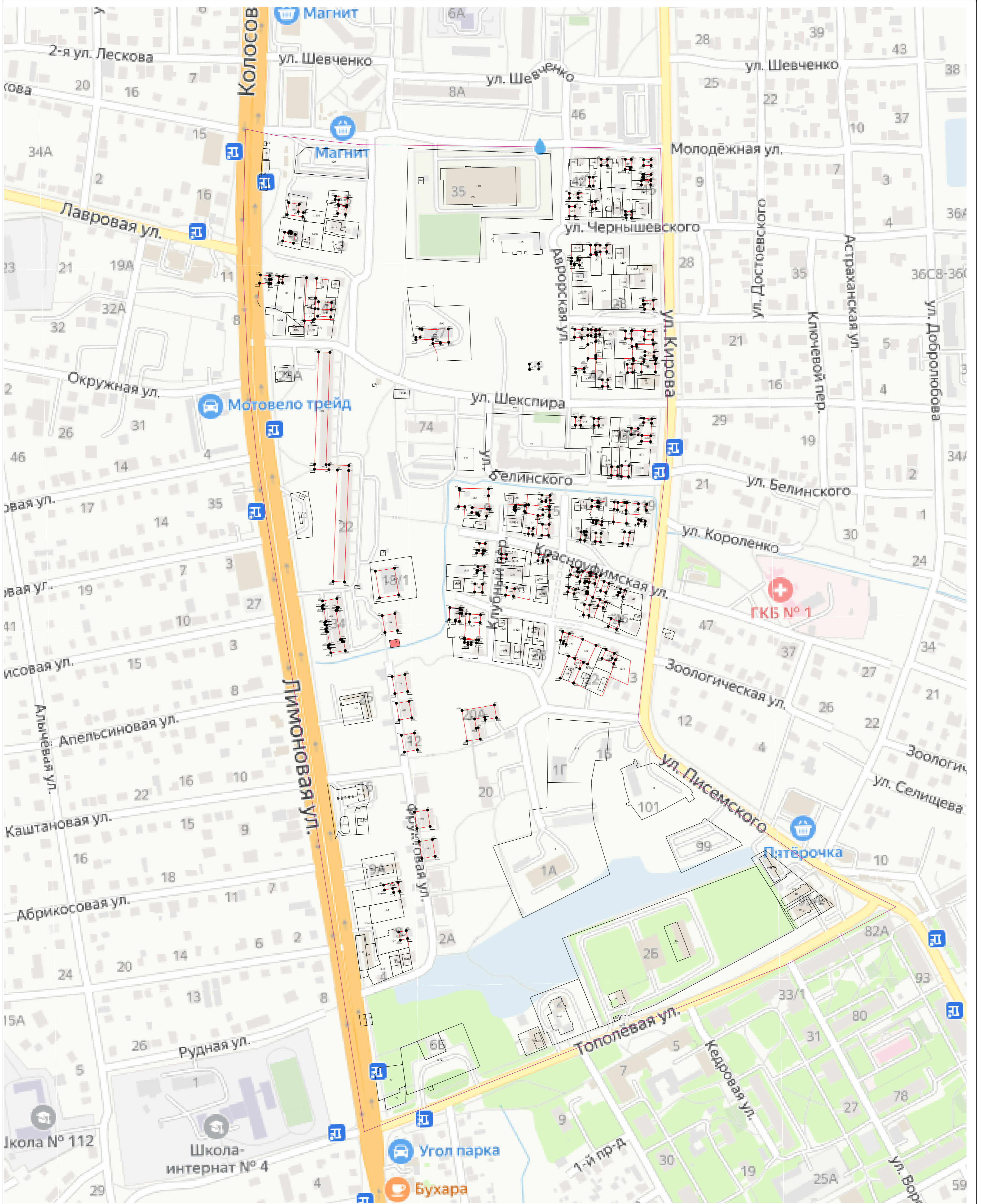
с кадастровым номером _____

Зона № _____

Номер контура	Номера характерных точек контура	Существующие			Уточненные			Метод определения координат	Средняя квадратическая погрешность определения координат характерной точки (Mt), м	Формулы, примененные для расчета средней квадратической погрешности определения координат характерной точки (Mt), м
		координаты, м		R, м	координаты, м		R, м			
		X	Y		X	Y				
1	2	3	4	5	6	7	8	9	10	11

2. Иные сведения о здании, сооружении, объекте незавершенного строительства с кадастровым номером _____

1.

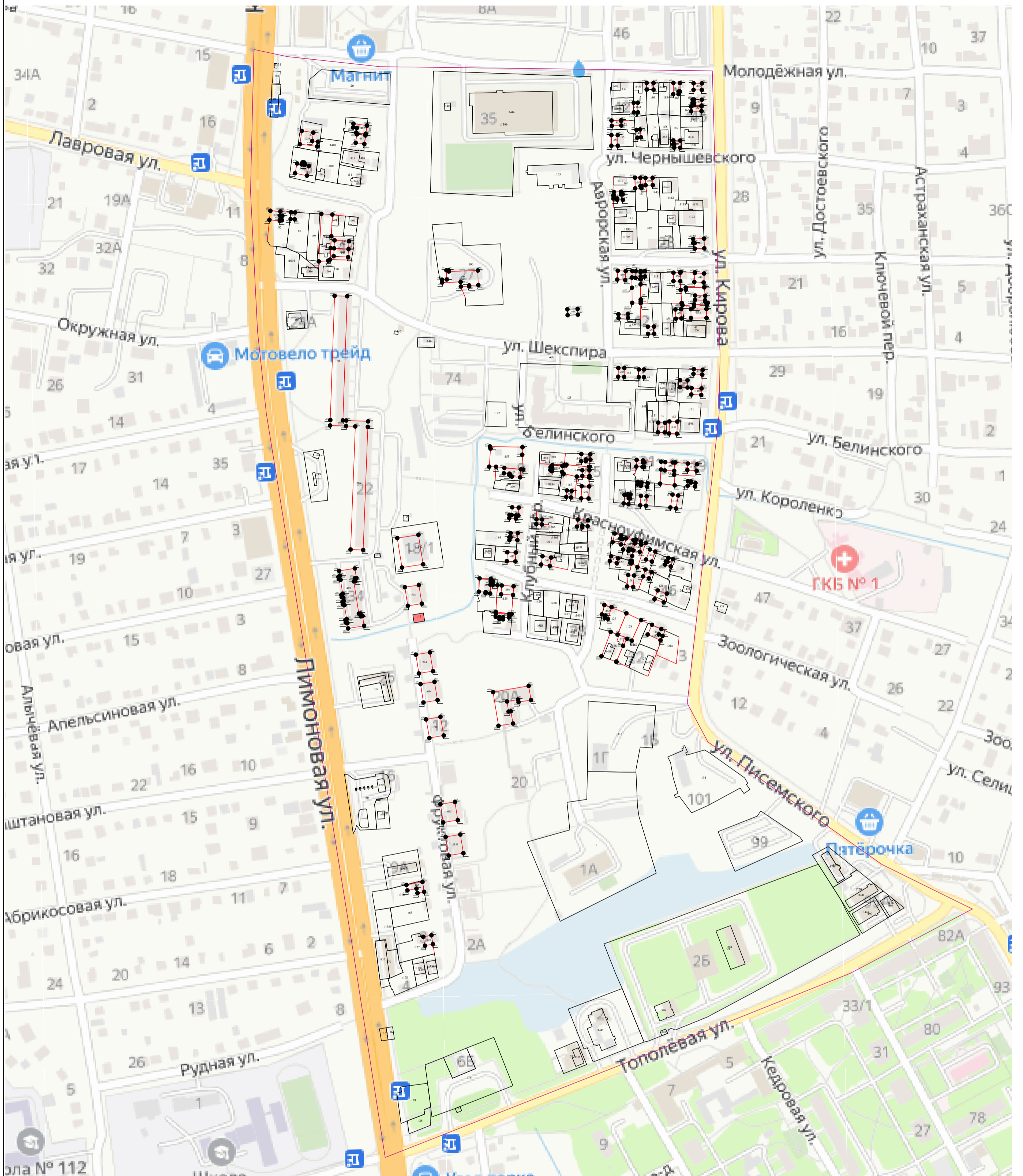


Масштаб 1:2 000









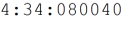
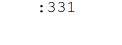
Условные обозначения:

- Существующая часть границы, имеющаяся в ЕГРН сведения о которой достаточны для определения ее местоположения
- вновь образованная часть границы, сведения о которой достаточны для определения ее местоположения
- Характерная точка границы, сведения о которой позволяют однозначно определить ее положение на местности
- Пункт государственной геодезической сети
- Пункт опорной межевой сети
- Точка съемочного обоснования
- Направления геодезических построений при создании съемочного обоснования
- Направления геодезических построений при определении координат характерных точек границ земельного участка
- Кадастровый квартал
- Кадастровый номер земельного участка

Схема геодезических построений



Условные обозначения:

-  - Существующая часть границы, имеющиеся в ЕГРН сведения о которой достаточны для определения ее местоположения
-  - вновь образованная часть границы, сведения о которой достаточны для определения ее местоположения
-  - Характерная точка границы, сведения о которой позволяют однозначно определить ее положение на местности
-  - Пункт государственной геодезической сети
-  - Пункт опорной межевой сети
-  - Точка съемочного обоснования
-  - Направления геодезических построений при создании съемочного обоснования
-  - Направления геодезических построений при определении координат характерных точек границ земельного участка
-  - Кадастровый квартал
-  - Кадастровый номер земельного участка

34:34:080040

:331