

Извещение
о начале выполнения
комплексных кадастровых работ

1. В период с « 27 » мая 2024 г. по « 21 » октября 2024 г. в отношении объектов недвижимости, расположенных на территории кадастрового квартала **34:34:030014** (указываются сведения о территории, в границах которой будут выполняться комплексные кадастровые работы³) будут выполняться комплексные кадастровые работы в соответствии с муниципальным контрактом № 8 от 27.05.2024г.

(указываются наименование, дата, номер документа, на основании которого выполняются комплексные кадастровые работы) заключенным со стороны заказчика: **департамент муниципального имущества администрации Волгограда**

почтовый адрес: **ул. Волгодонская, 16, г. Волгоград, 400066**

адрес электронной

почты: **Kom_im@volgadmin.ru** номер контактного телефона: **8(442) 38-67-77**

со стороны исполнителя: **Общество с ограниченной ответственностью «ИНГОССТРОЙ – КАДАСТР»**

полное и (в случае, если имеется) сокращенное наименование юридического лица: **ООО «ИНГОССТРОЙ – КАДАСТР»**

(если документ, на основании которого выполняются комплексные кадастровые работы, заключен с юридическим лицом)

Кадастровые инженеры, выполняющие комплексные кадастровые работы:

фамилия, имя, отчество (при наличии) кадастрового инженера: **Сорокина Ольга Олеговна**

наименование саморегулируемой организации кадастровых инженеров, членом которой является кадастровый инженер: **СРО Саморегулируемая организация Ассоциация «Некоммерческое партнерство» «Кадастровые инженеры Юга»**

уникальный регистрационный номер члена саморегулируемой организации кадастровых инженеров в реестре членов саморегулируемой организации кадастровых инженеров: **НП 000897**

дата внесения сведений о физическом лице в реестр членов саморегулируемой организации кадастровых инженеров: **19.02.2016г.**

почтовый адрес: **400012, Волгоградская область, г. Волгоград, ул. Онежская, 30, офис 215**

адрес электронной почты: **sorok – 1979@mail.ru**

номер контактного телефона: **+7 (905) 339 92 85**

фамилия, имя, отчество (при наличии) кадастрового инженера: **Редковолосова Марина Андреевна**

наименование саморегулируемой организации кадастровых инженеров, членом которой является кадастровый инженер: **СРО Саморегулируемая организация Ассоциация «Некоммерческое партнерство» «Кадастровые инженеры Юга»**

уникальный регистрационный номер члена саморегулируемой организации

кадастровых инженеров в реестре членов саморегулируемой организации кадастровых инженеров: **НП 000898**

дата внесения сведений о физическом лице в реестр членов саморегулируемой организации кадастровых инженеров: **19.02.2016г.**

почтовый адрес: **400012, Волгоградская область, г. Волгоград, ул. Онежская, 30, офис 215**

адрес электронной почты: vvr1983@yandex.ru
номер контактного телефона: **+7 (917) 841 07 59**

фамилия, имя, отчество (при наличии) кадастрового инженера: **Редковолосов Валерий Владимирович**

наименование саморегулируемой организации кадастровых инженеров, членом которой является кадастровый инженер: **Ассоциация саморегулируемой организации «Объединение кадастровых инженеров»**

уникальный регистрационный номер члена саморегулируемой организации кадастровых инженеров в реестре членов саморегулируемой организации кадастровых инженеров: **1769**

дата внесения сведений о физическом лице в реестр членов саморегулируемой организации кадастровых инженеров: **23.12.2016г.**

почтовый адрес: **400012, Волгоградская область, г. Волгоград, ул. Онежская, 30, офис 215**

адрес электронной почты: vvr1983@yandex.ru

номер контактного телефона: **+8 (917) 841 07 58**

2. Правообладатели объектов недвижимости, которые считаются в соответствии с частью 4 статьи 69 Федерального закона от 13.07.2015г. № 218-ФЗ «О государственной регистрации недвижимости» ранее учтенными или сведения о которых в соответствии с частью 9 статьи 69 Федерального закона от 13.07.2015г. № 218-ФЗ «О государственной регистрации недвижимости» могут быть внесены в Единый государственный реестр недвижимости как о ранее учтенных в случае отсутствия в Едином государственном реестре недвижимости сведений о таких объектах недвижимости, вправе предоставить указанному в пункте 1 извещения о начале выполнения комплексных кадастровых работ кадастровому инженеру – исполнителю комплексных кадастровых работ имеющиеся у них материалы и документы в отношении таких объектов недвижимости, а также заверенные в порядке, установленном частями 1 и 9 статьи 21 Федерального закона от 13.07.2015г. № 218-ФЗ «О государственной регистрации недвижимости», копии документов, устанавливающих или подтверждающих права на указанные объекты недвижимости.


3. Правообладатели объектов недвижимости – земельных участков, зданий, сооружений, объектов незавершенного строительства в течение тридцати рабочих дней со дня опубликования извещения о начале выполнения комплексных кадастровых работ (опубликовано в газете «Городские вести. Царицын – Сталинград – Волгоград» от 04.06.2024г. № 59, стр. 2) вправе предоставить исполнителю комплексных кадастровых работ (ООО «ИНГОССТРОЙ – КАДАСТР»), указанному в пункте 1 извещения о начале выполнения комплексных кадастровых работ, по указанному в пункте 1 извещения о начале выполнения комплексных кадастровых работ адресу сведения об адресе электронной почты и (или) почтовом адресе, по которым осуществляется связь с лицом, чье право на объект недвижимости зарегистрировано, а также лицом, в пользу которого зарегистрировано ограничение права и обременение объекта недвижимости (далее – контактный адрес правообладателя), для внесения в Единый государственный реестр недвижимости сведений о контактном адресе правообладателя и последующего надлежащего уведомления таких лиц о завершении подготовки проекта карты-плана территории по результатам комплексных кадастровых работ и о проведении заседания согласительной комиссии по вопросу согласования местоположения границ земельных участков.

4. Правообладатели объектов недвижимости, расположенных на территории комплексных кадастровых работ, не вправе препятствовать выполнению комплексных кадастровых работ и обязаны обеспечить доступ к указанным объектам недвижимости исполнителю комплексных кадастровых работ в установленное графиком время.

5. График выполнения комплексных кадастровых работ:


№ п/п	Место выполнения комплексных кадастровых работ	Время выполнения комплексных кадастровых работ
1	территория кадастрового квартала 34:34:030014	в период с мая 2024г. по октябрь 2024г.

Сорокина Ольга Олеговна
(Ф.И.О. кадастрового
инженера)


(подпись кадастрового
инженера)




Редковолосова Марина
Андреевна
(Ф.И.О. кадастрового
инженера)


(подпись кадастрового
инженера)



Редковолосов Валерий
Владимирович
(Ф.И.О. кадастрового
инженера)


(подпись кадастрового
инженера)

