

**ГРАФИЧЕСКОЕ ОПИСАНИЕ**  
местоположения границ населенных пунктов, территориальных  
зон, особо охраняемых природных территорий, зон с особыми  
условиями использования территории

*Публичный сервитут в целях эксплуатации металлической антенной башни высотой 80 м (инвентарный номер ОС-2003646)*

(наименование объекта, местоположение границ которого описано (далее - объект))

**Раздел I**

Сведения об объекте		
№ п/п	Характеристики объекта	Описание характеристик
1	2	3
1	Местоположение объекта	Волгоградская область, город-герой Волгоград городской округ.
2	Площадь объекта ± величина погрешности определения площади (Р ± ΔР)	947
3	Иные характеристики объекта	Вид объекта реестра границ: Граница публичного сервитута Кадастровый номер квартала: 34:34:030046 Орган, принявший решение об установлении публичного сервитута: Министерство цифрового развития, связи и массовых коммуникаций Земельные участки, в отношении которых испрашивается публичный сервитут: 34:34:030046:2 Цель установления публичного сервитута: Для эксплуатации металлической антенной башни высотой 80 м (инвентарный номер ОС-2003646) Срок публичного сервитута: продолжительность: 49 лет Обладатель публичного сервитута: Юридическое лицо, зарегистрированное в Российской Федерации Акционерное общество "Связь объектов транспорта и добычи нефти" (ИНН: 7723011906, ОГРН: 1027739420961, адрес эл. почты: svptus@stn.transneft.ru, почтовый адрес: 117420, г. Москва, ул. Наметкина, д. 12, стр. 1).



**ТЕКСТОВОЕ ОПИСАНИЕ**  
местоположения границ населенных пунктов, территориальных зон





Прохождение границы		Описание прохождения границы
от точки	до точки	
1	2	3
—	—	—

**Раздел 4**  
**План границ объекта**



Масштаб 1:500

**Используемые условные знаки и обозначения:**

-  • Часть границы объекта недвижимости, сведения ЕГРН в которой позволяют однозначно определить ее положение на местности
-  • Граница публичного сервитута
-  • Граница кадастрового квартала
-  • Новая точка в границах публичного сервитута
- 2** • Наименование новой точки
- :2** • Кадастровый номер земельного участка
- 34:34:030046** • Кадастровый номер квартала

Подпись \_\_\_\_\_ Дата « \_\_\_\_ » \_\_\_\_\_ 20 \_\_\_\_ г.

Место для оттиска печати (при наличии) лица, составившего описание местоположения границ объекта