




Схема расположения границ публичного сервитута на кадастровом плане территории в отношении земельного участка с кадастровым № 34:34:030070:59

Местоположение публичного сервитута: Волгоградская обл, Волгоград, Дзержинский район
Система координат: МСК 34

Площадь публичного сервитута: 1929 кв.м		
Обозначение характерных точек границ	Координаты	
	X	Y
1	-699,65	4087,02
2	-680,33	4095,27
3	-629,98	4062
4	-628,41	4058,32
5	-636,69	4054,79
6	-637,98	4051,55
7	-649,95	4046,44
8	-655,07	4046,94
9	-670,7	4040,26
10	-675,25	4047,59
11	-699,65	4087,02

	Проектные границы публичного сервитута
	Границы земельных участков, прошедших государственный кадастровый учет
	Красные линии

