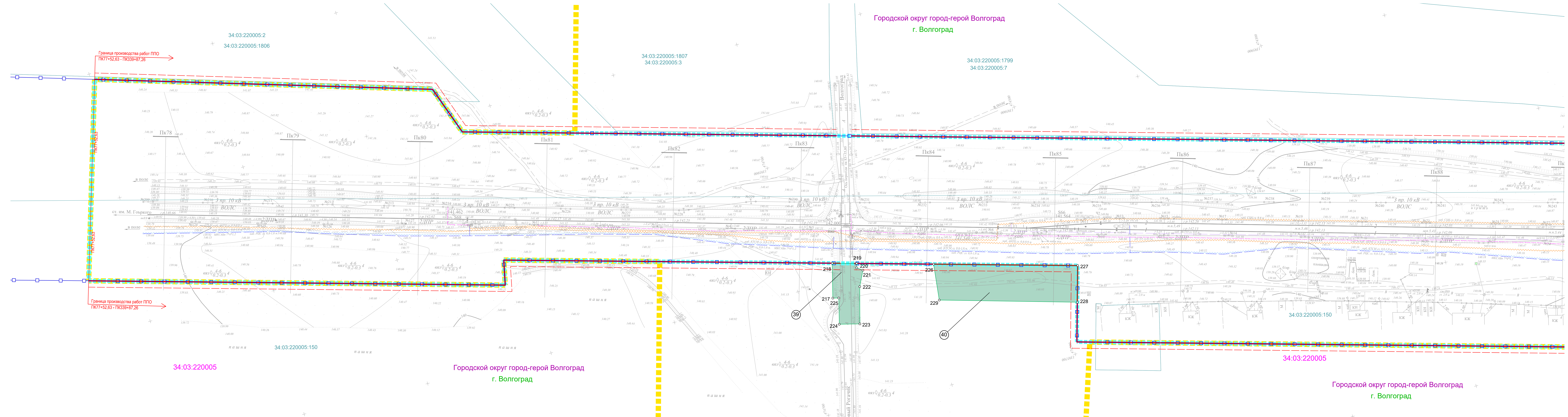



ЧЕРТЕЖ МЕЖЕВАНИЯ ТЕРРИТОРИИ
М 1:1000



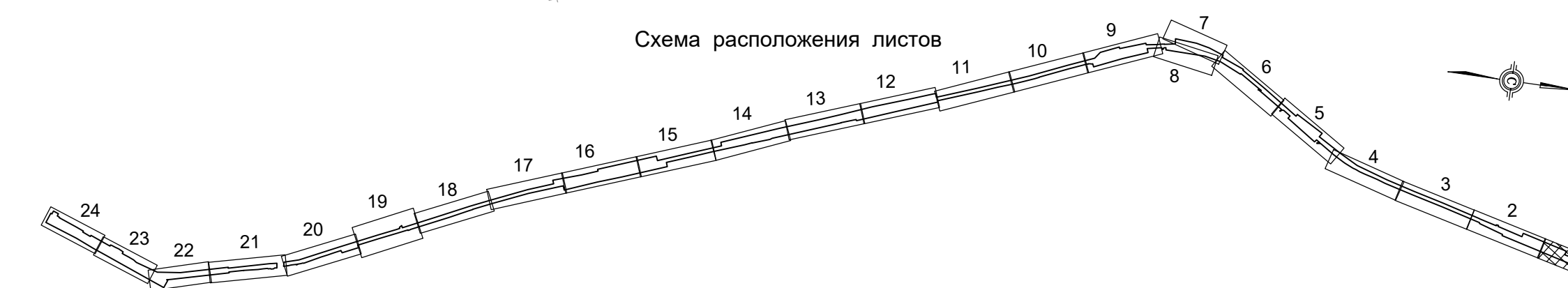
- Условные обозначения:
- границы территории, в отношении которой осуществляется подготовка проекта планировки
 - границы зон планируемого размещения линейных объектов
 - границы населенных пунктов
 - границы существующей полосы отвода (границы земельных участков, предоставленных ОАО "РЖД" в аренду)
 - граница зоны работ

- ось ж.д. путей
- откосы
- ПК 130
- пикетаж железной дороги
- железнодорожный переезд
- дороги асфальтированные
- дороги полевые
- водопровод
- контактная сеть
- ВЛ 0,4 кВ
- ВЛ 10 кВ
- кабели АБТЦ
- кабели КТСМ
- кабели РЦС
- кабели ПСГО
- кабели н/н

- границы земельных участков по сведениям ЕГРН
- кадастровый номер земельного участка по сведениям ЕГРН
- кадастровый номер квартала по сведениям ЕГРН

- Земельные участки, формируемые для временного занятия на период строительства
- из земель существующих ЗУ
 - поворотная точка границы формируемого земельного участка и ее номер
 - номер формируемого земельного участка

- красные линии
- линии отступа от красных линий



1. План составлен по материалам изысканий, произведенных проектным институтом "Саратовжeldпроект" в июне-июле 2016 г.
2. Система координат местная Волгоградской области (МСК - 34).
3. Подземные коммуникации нанесены на план по наружным элементам и по показаниям работников соответствующих служб.

001.2007.10012642				
«Комплексная реконструкция участка Им. Максима Горького-Котельниково Приволжской железной дороги. Строительство второго пути на участке Горнополюский-Каньков»				
Изм.	Коп.	Лист	Издок	Подп.
		1		
Рук. деп.	Юдин С.С.			
Зам. нач. отд.	Ковалев В.С.			
Выполнил	Сибя А.Е.			
Волгоградская область, городской округ город-герой Волгоград, Советский район, Кировское и Чернышевское сельские поселения				
Чертеж межевания территории, М 1:1000				
Стация	Лист	Листов		
	1	26		
ИНТЕХ Закрытое акционерное общество				

Составлено
 Выдана дата
 Проверено
 Дата